

**Bijlage 2. Fotoregistratie van de fysieke toestand bij het ministerieel besluit tot voorlopige bescherming als dorpsgezicht van de dorpskern van Rozebeke in Zwalm**

Provincie: Oost-Vlaanderen

Gemeente: Zwalm, 9de afdeling, sectie A

Objectnummer: 4.02/45065/126.1 - Dossiernummer: 4.001/45065/102.1

Omschrijving:

De dorpskern van Rozebeke, met inbegrip van de kerksite, het waardevol houtig erfgoed en met delen van oude voetwegen

Foto 1 – 62; 70: genomen op 11-03-2015 copyright: agentschap Onroerend Erfgoed met uitzondering van foto 25: genomen op 31-08-2011 copyright: agentschap Onroerend Erfgoed

met uitzondering van foto 20, 45 , 50: genomen op 21-11-2014 copyright: agentschap Onroerend Erfgoed

Foto 63 - 71: genomen op 28-08-2015 copyright: agentschap Onroerend Erfgoed

Foto 73 - 95: genomen op 10-09-2015 copyright: agentschap Onroerend Erfgoed met uitzondering van foto 74, 87: genomen op 01-02-2016 copyright: agentschap Onroerend Erfgoed

Mij bekend om gevoegd te worden bij het besluit van heden:

Brussel,

**17 FEB. 2016**

De Vlaamse minister van Buitenlands Beleid en Onroerend Erfgoed,



Geert BOURGEOIS



Figuur 1: luchtfoto © AGIV [geraadpleegd mei 2015]



Foto 1: percelen Boembeekstraat z.nr. [10]-[12], opgaande es als hoekboom op talud




Foto 2: Boembeekstraat, zicht richting dorpskerk




Foto 3: Boembeekstraat richting dorpskerk, zicht op klooster



Foto 4: dorpswoning Boembeekstraat 8




Foto 5: dorpswoning Boembeekstraat 6



Foto 6: dorpswoning Boembeekstraat 4



Foto 7: vroegere schuur bij dorpswoning Boembeekstraat 2



Foto 8: dorpswoning Boembeekstraat 2 (driedelig)




Foto 9: gesloten straatwand Boembeekstraat



Foto 10: trechtvormige zichtas op Onze-Lieve-Vrouwkerk



Foto 11: hoevesite Rozebekeplein 5 met gesloten wand van stallen en schuren langsheen Boembeekstraat



Foto 12: hoevesite Rozebekeplein 5 met gesloten wand van stallen en schuren langsheen Boembeekstraat




Foto 13: hoevesite Rozebekeplein 5 met gesloten wand van stallen en schuren hoek Boembeekstraat/Rozebeplein



Foto 14: zicht vanuit Rozebekeplein naar Boembeekstraat





Foto 15: zicht vanuit Rozebekeplein naar Boembeekstraat



Foto 16: oostzijde Rozebekeplein met zicht op koor Onze-Lieve-Vrouwkerk, kerkhofmuur en monument 'Ruitersommegang'



Foto 17: Rozebekeplein zicht op bebouwing noordzijde



Foto 18: Rozebekeplein zicht op dorpsbebouwing noordzijde, dorpswoningen nrs. 6-4-2



Foto 19: zuidzijde Rozebekeplein met zicht op dorpswoningen nrs 7-9-11



Foto 20: dorpswoning Rozebekeplein 7, voormalig café 'Bij Jules'



Foto 21: voetweg tussen Rozebekeplein 7 en Rozebekeplein 9



Foto 22: Rozebekeplein 9, boerenwoning van achterliggende hoevesite met poortgebouw



Foto 23: straatwand van Rozebekeplein 9, stallen en poortgebouw bij achterliggende hoevesite




Foto 24: bebouwing zuidzijde Rozebekeplein



Foto 25: zicht op bebouwing zuidzijde Rozebekeplein [dossier APO012: datum foto 31-08-2011]



Foto 26: (zuid-)westzijde kerkhof met zicht op klooster en school Rozebekeplein 11 en naastliggende villa Rekelberg 1



Foto 27: Rozebekeplein 11, zijgevel klooster en kloosterschool gezien vanop Rozebekeplein



Foto 28: zuidzijde Rozebekeplein, kapelletje Onze-Lieve-Vrouw van Vrede



Foto 29: Rozebekeplein, kapelletje Onze-Lieve-Vrouw van Vrede



Foto 30: Rozebekeplein 11, voorgevel voormalig klooster





Foto 31: Rozebekeplein 11, voorgevel met voortuintje en hekwerk



Foto 32: vrijstaande villa Rekelberg 1 in omhaagde tuin



Foto 33: villa Rekelberg 1




Foto 34: zicht vanuit Rekelberg op villa Rekelberg 1, klooster en dorpskerk op Rozebekeplein




Foto 35: villa Rekelberg 2



Foto 36: villa Rekelberg 2



Foto 37: rechtergevel van Villa Rekelberg 2 met naastliggend open tuinperceel bij Rozebekeplein 10



Foto 38: Rozebekeplein 10, nieuwbouw meergezinswoning



Foto 39: zicht op westzijde kerk en op bebouwing noordzijde Rozebekeplein



Foto 40: Rozebekeplein 8, vernieuwde dorpswoning op vroegere hoevesite




Foto 41: Rozebekeplein 6, voormalig café 'De Klok' met lager aanbouwsel met hoevepoort



Foto 42: Rozebekeplein 6, lager aanbouwsel met hoevepoort bij vroeger café 'De Klok'



Foto 43: Rozebekeplein 4 en 2, rijbebouwing met voormalig café 'Gemeentehuis' en hoekcafé 'De Valk'



Foto 44: Rozebekeplein 4, gevelpartijen van voormalige winkel-café en woning met gekleurde beglazing in bovenlichten



Foto 45: Rozebekeplein 2, vm. hoekcafé 'De Valk'



Foto 46: zicht op kerk en achterzijde bebouwing Rozebekeplein 2-4





Foto 47: Rozebekeplein 5, boerenhuis bij semi-gesloten hoevesite ten zuidoosten van kerk



Foto 48: Rozebekeplein 5, boerenhuis bij semi-gesloten hoevesite



Foto 49: voetweg 13 naast pastoriemuur Rozebekeplein 1



Foto 50: Rozebekeplein 3, boerenarbeidershuisje gelegen aan voetweg 13



Foto 51: Rozebekeplein 1, vroegere pastoriesite met beboomde tuin en pastoriemuur langsheen straatzijde



Foto 52: vanuit Vijflindenlaan zicht op de vroegere pastoriesite met verbouwde pastorie Rozebekeplein 19



Foto 53: hoevesite Sint-Annastraat 2, boerenhuis met blinde gevel stalling aansluitend op pastoriemuur



Foto 54: hoeve Sint-Annastraat 3, boerenwoning



Foto 55: hoeve Sint-Annastraat 3, met toegangshekken



Foto 56: zijgevel Sint-Annastraat 3 met vroegere hoofdvleugel van U-vormige hoevesite



Foto 57: Sint-Annastraat 3, tweedelige hoevesite



Foto 58: hoeve Sint-Annastraat 3, blinde L-vormige vleugel van stallen en schuur



Foto 59: hoeve Sint-Annastraat 3, boerenwoning met laag poortgebouw



Foto 60: hoeve Sint-Annastraat 3 hekken met deels gekasseid erf



Foto 61: zicht vanuit Sint-Annastraat richting dorpskerk



Foto 62: poortgebouw bij hoeve Sint-Annastraat 3, zicht richting Molenkouter





Foto 63: Rozebekeplein, Onze-Lieve-Vrouwekerk met ommuurd kerkhof en toegangshekken tussen pijlers



Foto 64: westzijde Onze-Lieve-Vrouwekerk, hoofdtoegang met hekken tussen pijlers



Foto 65: ommuurd kerkhof aan noordzijde Onze-Lieve-Vrouwkerk



Foto 66: kerkhof aan zuidwest en zuidzijde kerk



Foto 67 (zuid-)westzijde kerkhof met zicht op voormalig klooster



Foto 68: noordzijde kerkhof



Foto 69: oostzijde kerkhof




Foto 70: zuidzijde kerkhof




Foto 71: Rozebekeplein 13, Onze-Lieve-Vrouwkerk



Foto 72: Vijflindenlaan , zicht vanuit de onbebouwde percelen (weiden) naar de kerktoren, een bakken in de Zwalmvallei



Foto 73: Boembeekstraat z.nr., opgaande es als hoekboom



foto 74: restant van een oude boomgaard Boembeekstraat z.nr.



Foto 75: Boembeekstraat z.nr., taxus als hoekboom



Foto 76: Boembeekstraat z.nr. taxus als hoekboom



Foto 77: Boembeekstraat z.nr., taxus als hoekboom




Foto 78: Rozebekeplein 1, pastoriemuur langs Sint-Annastraat





Foto 79: Rozebekeplein 1, oude pastoriemuur (zuidzijde) langsheen voetweg 13 en restant aan oostzijde




Foto 80: Rozebekeplein 3, grote notelaar als erfbeplanting



Foto 81: Rozebekeplein 3, grote notelaar als erfbeplanting



Foto 82: Rozebekeplein 5, notelaar vanuit voetweg 13 (lijkweg)



Foto 83: Rozebekeplein 11, Mariagrot van voormalig klooster




Foto 84: Rozebekeplein 11, schermlinden op de vroegere speelplaats




Foto 85: Rozebekeplein 11, scherm Linden op de vroegere speelplaats




Foto 86: toegang voetweg tussen Rozebekeplein 11 en Rekelberg 1



foto 87: restant van vroegere voetweg ('kerkweg') op perceel Rozebekeplein 8



Foto 88: voetweg 13 of 'Lijkweg'



Foto 89: voetweg 13 of 'Lijkweg'



Foto 90: voetweg 19



Foto 91: Sint-Annastraat 3, hakhout van hazelaar als erfbeplanting



Foto 92: Sint-Annastraat 3, hakhout van hazelaar als erfbeplanting



Foto 93: Sint-Annastraat 3, notelaar als erfbeplanting



Foto 94: hoeve Sint-Annastraat 3, talud langsheen Vijflindenlaan





Foto 95: Sint-Annastraat 3, topiary-eend van taxus