

Vlaamse Overheid  
Beleidsdomein Ruimtelijke Ordening, Woonbeleid en Onroerend Erfgoed  
Onroerend Erfgoed

Plan als bijlage bij het ministerieel besluit tot bescherming als monument van de Duitse militaire post met platform voor een 'Minenwerfer' (W.O. I) in Zonnebeke (Zandvoorde)

Provincie: West-Vlaanderen

Gemeente: Zonnebeke, 5de afdeling, sectie A

Dossiernummer: 4.001/33037/107.1

Plannummer: 1/1

Erfgoedonderzoeker:  
Hannelore Decoodt

Omschrijving:

Duitse militaire post met platform voor een 'Minenwerfer' (W.O. I), Oude Zonnebkestraat 17

Objectnummer: 4.01/33037/759.1

Mij bekend om gevoegd te worden bij het besluit van heden:

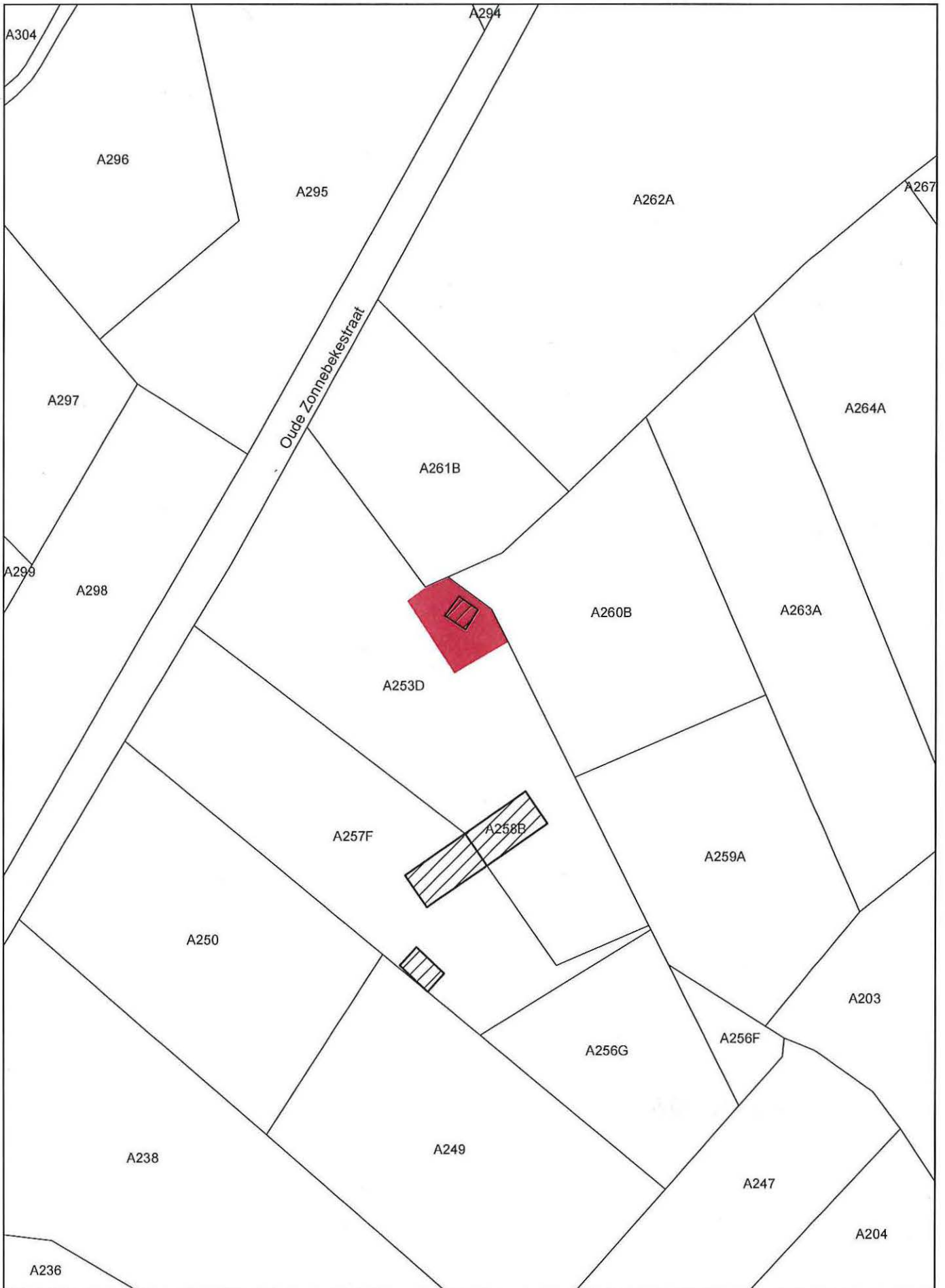
Brussel,




**05 FEB. 2015**

De Vlaamse minister van Buitenlands Beleid en Onroerend Erfgoed,



Geert BOURGEOIS



 Monument	<p>Afbakening ingetekend op plan met als achtergrond de kadastrale kaart GRB (gegevens aangeleverd door AGIV, toestand op 1/1/2015).          Volgens recente kadastragegevens is het perceel dat hier als perceel 253D vermeld staat, inmiddels gemuteerd naar perceel 258C (gegevens aangeleverd door FOD op 8/1/2015)</p>	<p>Schaal: 1/1.000</p> 	
--	--	--	---