

Vlaamse Overheid  
Beleidsdomein Ruimtelijke Ordening, Woonbeleid en Onroerend Erfgoed  
Onroerend Erfgoed

Plan als bijlage bij het ministerieel besluit tot bescherming van oorlogsgedenkteken  
te DILBEEK (Groot-Bijgaarden)

Provincie : Vlaams-Brabant

Gemeente : DILBEEK (Groot-Bijgaarden)

Dossier nr. : 4.001/20000/2353.1

Plan nr. : 1/1

Ref. : Claartje Verloove

Omschrijving :

Oorlogsgedenkteken gelegen op het Gemeenteplein

Objectnr.: 4.01/23016/141.1

Mij bekend om gevoegd te worden bij het besluit van heden:

Brussel,

22 FEB. 2013




Vlaams minister van Bestuurszaken, Binnenlands Bestuur, Inburgering,  
Toerisme en Vlaamse Rand




Geert BOURGEOIS





-  Monument
-  Reeds beschermd monument
-  Reeds beschermd landschap

Schaal: 1/1.000 

Afbakening gebaseerd op het GRB

