


Kaart 2: Voorstel ruimtelijke vertaling Ankerplaats "De Grote Nete en de Herenbossen"


Legende

 Ankerplaats


Deelgebieden

 Bosrijk landschap ten noorden van de Grote Nete

 Gebied rond de Oude Molenbeek met kasteeldomein Hof ter Laken

 Landbouwgebied rond de Steenkesbeek

Punten

 Bouwkundig Erfgoed

 Houtig Erfgoed

Lijnen

 Waterlopen

ExtraZones

 Zichten


 Zichtstandpunt

 Donken


 Kasteelparken

 Historisch gebruik als gras- of hooiweide

Bosgebieden

 Herenbossen (< 1777)

 Kleinschalige oudere boskernen (1850-1910)

 Kleinschalige recentere boskernen (> 1910)

