

**Vlaamse Overheid**  
**Beleidsdomein Ruimtelijke Ordening, Woonbeleid en Onroerend Erfgoed**  
**Onroerend Erfgoed**

Plan als bijlage bij Ministerieel besluit tot bescherming als monument van de 'Schans Lauwershoek'

Provincie : Oost-Vlaanderen

Plan nr. : 1/1

Gemeente : TEMSE

Kadaster: 3<sup>de</sup> afdeling, sectie C, nr.: 1\_A/deel

Ref. : JM

Dossier nr. : 4.001/46025/101.1

Omschrijving :

**De defensieve architectuur opgetrokken rond Antwerpen vanaf de Belgische onafhankelijkheid (1830) tot en met de Eerste Wereldoorlog (1918) (van Fort Steendorp tot Fort Haasdonk) in Oost-Vlaanderen, Schans Lauwershoek**


Objectnr.: 4.01/46025/128.1

Mij bekend om gevoegd te worden bij het besluit van heden:

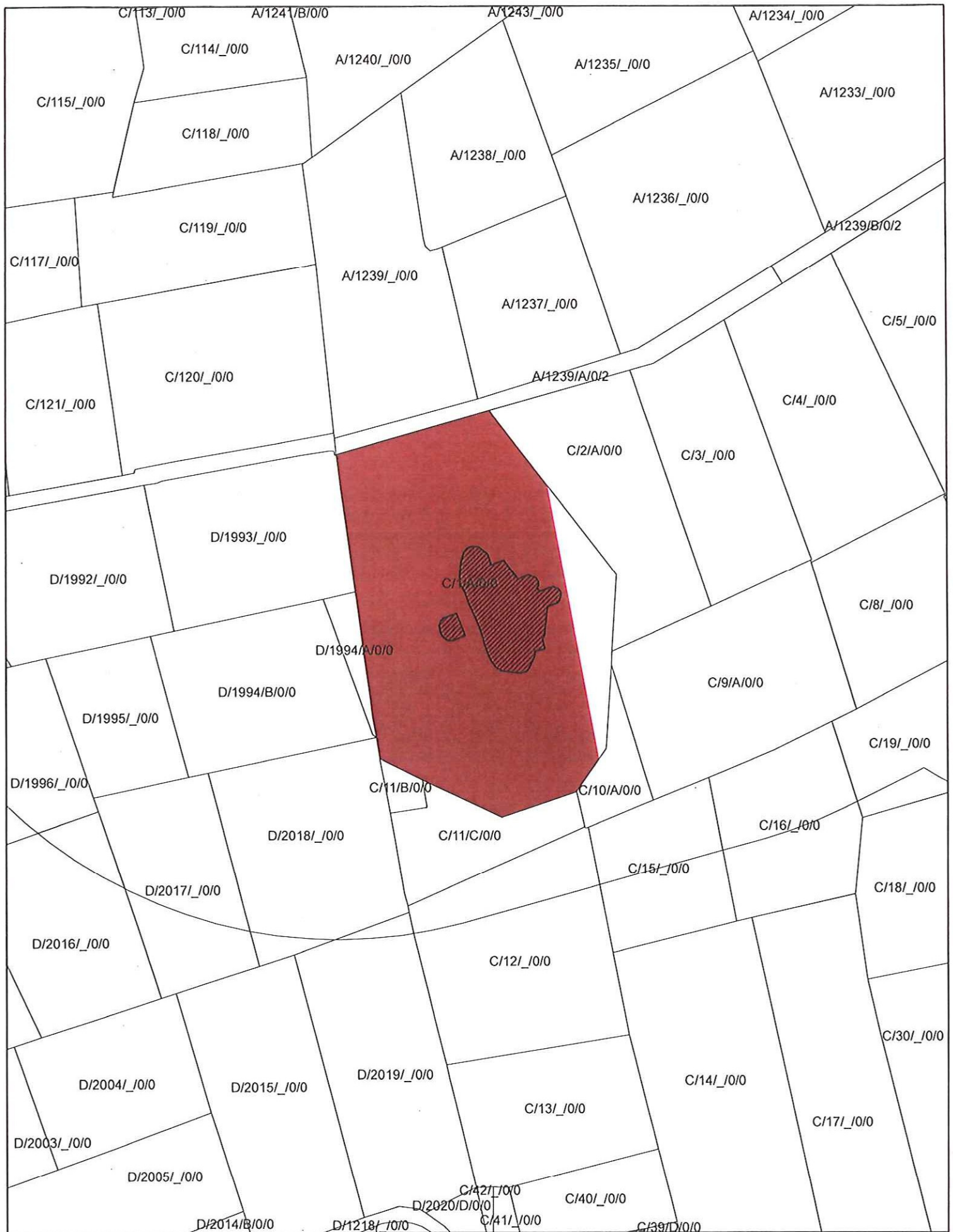
Brussel,

17 JULI 2012


Vlaams minister van Bestuurszaken, Binnenlands Bestuur, Inburgering,  
Toerisme en Vlaamse Rand



Geert BOURGEOIS



**Legende**

 Monument

Schaal: 1/2.500



Afbakening gebaseerd het GRB

