

Vlaamse Overheid
Beleidsdomein Ruimtelijke Ordening, Woonbeleid en Onroerend Erfgoed
Onroerend Erfgoed

Plan als bijlage bij ministerieel besluit tot bescherming als monument van de 'Schans Landsmolen'

Provincie : Oost-Vlaanderen

Plan nr. : 1/1

Gemeente : KRUIBEKE

Kadaster: 2^{de} afdeling, sectie A, nr.: 1415_D/deel

Ref. : JM

Dossier nr. : 4.001/46013/101.1

Omschrijving :

De defensieve architectuur opgetrokken rond Antwerpen vanaf de Belgische onafhankelijkheid (1830) tot en met de Eerste Wereldoorlog (1918) (van Fort Steendorp tot Fort Haasdonk) in Oost-Vlaanderen, Schans Landsmolen


Objectnr.: 4.01/46013/141.1

Mij bekend om gevoegd te worden bij het besluit van heden:

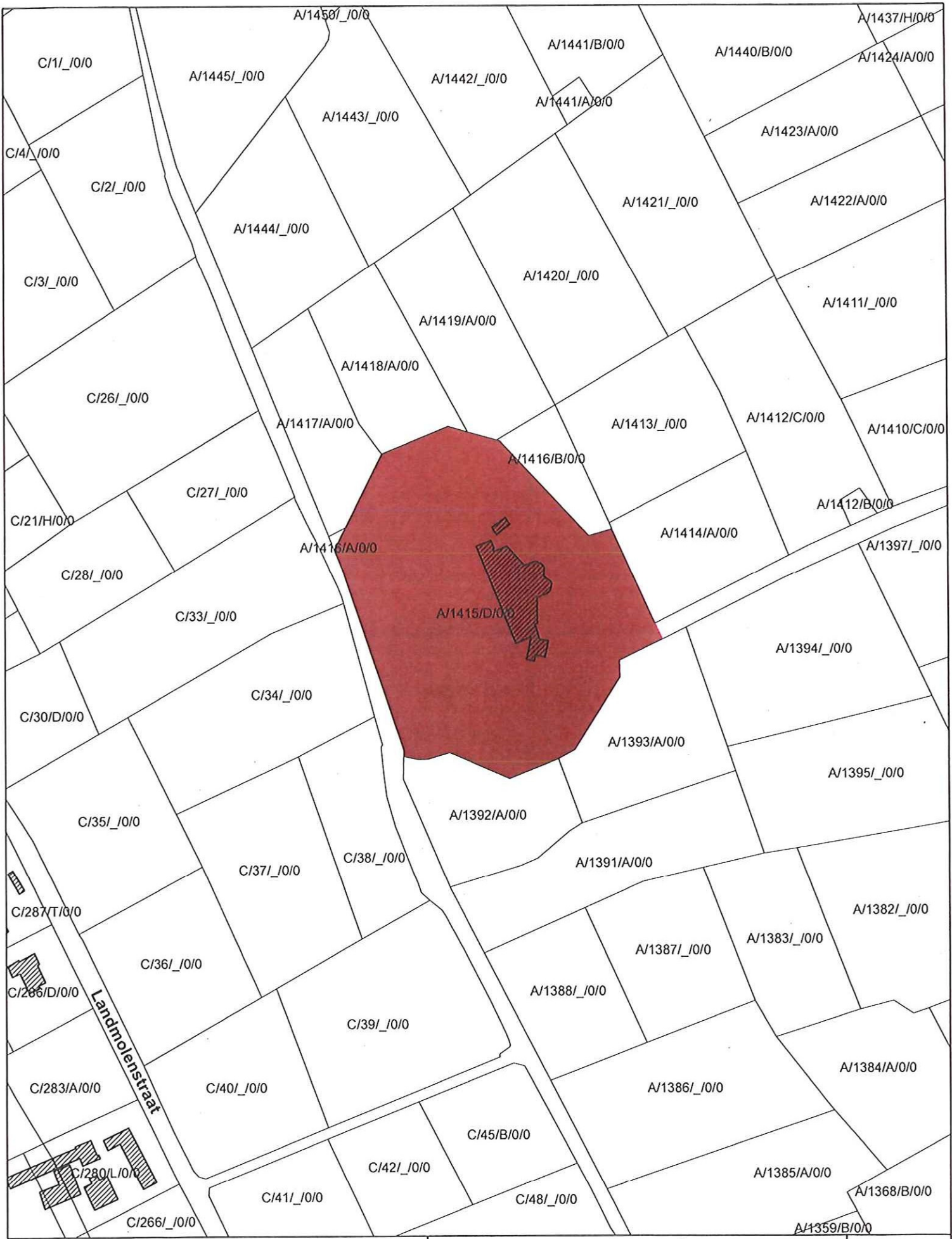
17 JULI 2012

Brussel,


Vlaams minister van Bestuurszaken, Binnenlands Bestuur, Inburgering,
Toerisme en Vlaamse Rand



Geert BOURGEOIS



Legende

 Monument

Schaal: 1/2.500



Afbakening gebaseerd het GRB

