

Vlaamse Overheid
Beleidsdomein Ruimtelijke Ordening, Woonbeleid en Onroerend Erfgoed
Onroerend Erfgoed

Plan als bijlage bij Ministerieel besluit tot bescherming als monument van de defensieve architectuur opgetrokken rond Antwerpen vanaf de Belgische onafhankelijkheid (1830) tot en met de Eerste Wereldoorlog (1918) (van Fort Steendorp tot Fort Haasdonk) in Oost-Vlaanderen, bunker (11) - deel van de Duitse bunkerlinie uit Wereldoorlog I

Provincie : Oost-Vlaanderen

Plan nr. : 1/1

Gemeente : BEVEREN

Kadaster: 10^{de} afdeling, sectie C, nr.: 138_B/deel

Ref. : JM

Dossier nr. : 4.001/46003/102.1

Omschrijving :

De defensieve architectuur opgetrokken rond Antwerpen vanaf de Belgische onafhankelijkheid (1830) tot en met de Eerste Wereldoorlog (1918) (van Fort Steendorp tot Fort Haasdonk) in Oost-Vlaanderen, bunker (11) - deel van de Duitse bunkerlinie uit Wereldoorlog I

Objectnr.: 4.01/46003/186.1

Mij bekend om gevoegd te worden bij het besluit van heden:

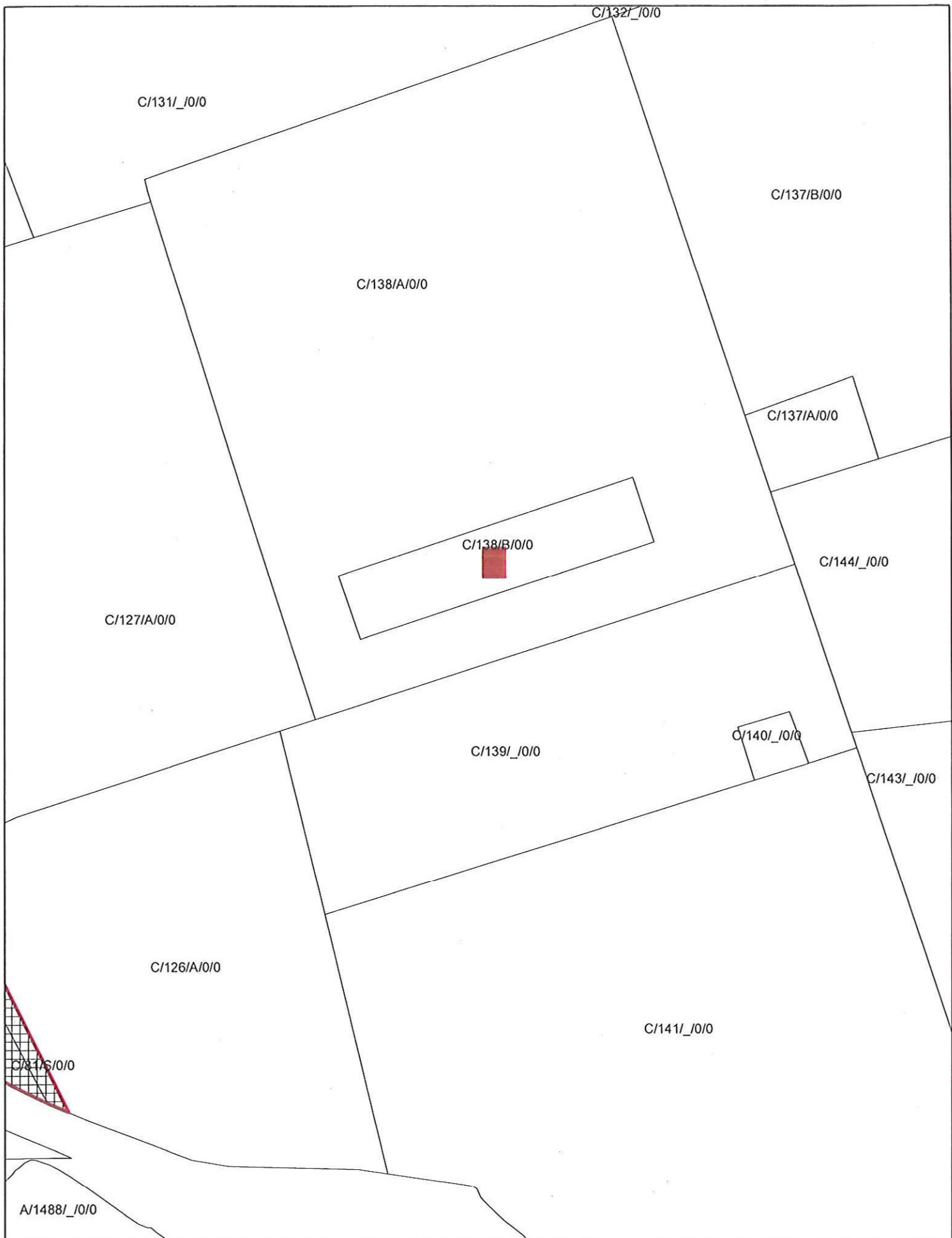
17 JULI 2012

Brussel,



Vlaams minister van Bestuurszaken, Binnenlands Bestuur, Inburgering,
Toerisme en Vlaamse Rand



Geert BOURGEOIS



Legende

-  Monument
-  Reeds beschermd als monument

Schaal: 1/1.000 

Afbakening gebaseerd het GRB

