

**Vlaamse Overheid**  
**Beleidsdomein Ruimtelijke Ordening, Woonbeleid en Onroerend Erfgoed**  
**Onroerend Erfgoed**

Plan als bijlage bij ministerieel besluit tot bescherming als monument van oorlogsmonument van Sint-Amandsberg te Gent

Provincie : Oost-Vlaanderen

Plan nr. : 1/1

Gemeente : GENT, 18<sup>de</sup> afdeling (Sint-Amandsberg)

Ref. : KT

Dossier nr. : 4.001/40000/D2348.1

Omschrijving :

**Oorlogsmonument WO I voor de gesneuvelden en burgerlijke slachtoffers van Sint-Amandsberg, met inbegrip van cirkelvormig perk met boordstenen tussen paaltjes**

Monument



Sectie : B

Schaal : zie plan

Mij bekend om gevoegd te worden bij het besluit van heden:

24 NOV. 2011

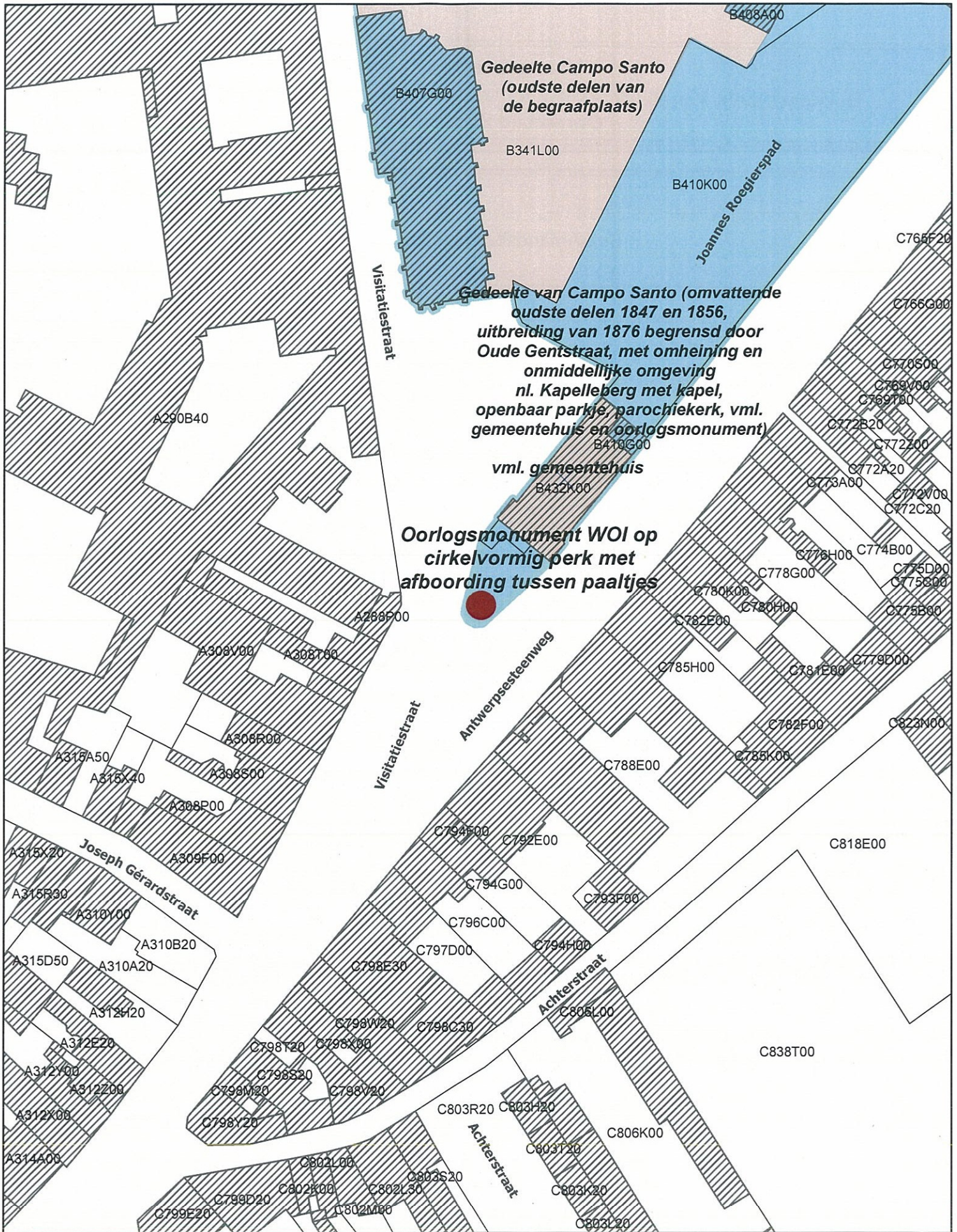
Brussel,

Vlaams minister van Bestuurszaken, Binnenlands Bestuur, Inburgering,  
Toerisme en Vlaamse Rand

A handwritten signature in blue ink, appearing to read 'Geert Bourgeois'.

Geert BOURGEOIS








**Gedeelte Campo Santo  
(oudste delen van  
de begraafplaats)**


**Gedeelte van Campo Santo (omvattende  
oudste delen 1847 en 1856,  
uitbreiding van 1876 begrensd door  
Oude Gentstraat, met omheining en  
onmiddellijke omgeving  
nl. Kapelleberg met kapel,  
openbaar parkje, parochiekerk, vml.  
gemeentehuis en oorlogsmonument)**

**Oorlogsmonument WOI op  
cirkelvormig perk met  
afboording tussen paaltjes**

**Legende**

-  monument
-  Reeds beschermd als monument
-  Reeds beschermd als dorps- en stadsgezicht

1:1.000



Afbakening gebaseerd op Kadvec