

Vlaamse Overheid
Beleidsdomein Ruimtelijke Ordening, Woonbeleid en Onroerend Erfgoed
Onroerend Erfgoed

Plan als bijlage bij ministerieel besluit tot bescherming als monument van oorlogsmonument en twee vrijheidsbomen te Assenede

Provincie : Oost-Vlaanderen

Plan nr. : 1/1

Gemeente : ASSENEDE, 3^{de} afdeling (Bassevelde)

Ref. : KT

Dossier nr. : 4.001/40000/D2348.1

Omschrijving :

Oorlogsmonument WO I en WO II voor de gesneuvelden en burgerlijke slachtoffers van Bassevelde met twee vrijheidsbomen, staande op een imitatierots en omgeven door een plantsoen, met inbegrip van een cirkelvormige zone met een straal van 10 meter rond elke vrijheidsboom

Monument



Sectie : B

Schaal : zie plan

Mij bekend om gevoegd te worden bij het besluit van heden:

Brussel,

24 NOV. 2011

Vlaams minister van Bestuurszaken, Binnenlands Bestuur, Inburgering,
Toerisme en Vlaamse Rand

A handwritten signature in blue ink, appearing to read 'Geert Bourgeois'.

Geert BOURGEOIS






**Oorlogsmonument WO I en WO II
op imitatierots en omgevend
plantsoen/vrijheidsboom
1830/ vrijheidsboom 1919**

**Onze-Lieve-Vrouw
Hemelvaartkerk, kerkhof
en kerkhofomheining**

**Toren
van de
Onze-Lieve-Vrouwkerk B997 b
rouw-Hemelvaartkerk (uitbreiding
an de bescherming tot
het ganze gebouw)**

**Pastorie
Onze-Lieve-Vrouw-Hemelvaart
met omringende tuin**

Legende

-  monument
-  Reeds beschermd als monument
-  Reeds beschermd als dorps- en stadsgezicht

1:1.000

