

Vlaamse Overheid
Beleidsdomein Ruimtelijke Ordening, Woonbeleid en Onroerend Erfgoed
Onroerend Erfgoed

Plan als bijlage bij ministerieel besluit tot bescherming als monument van oorlogsmonument te Zele

Provincie : Oost-Vlaanderen

Plan nr. : 1/1

Gemeente ZELE, 1^{ste} afdeling

Ref. : KT

Dossier nr. : 4.001/40000/D2348.1

Omschrijving :

**Oorlogsmonument WO I en WO II voor de gesneuvelden en burgerlijke slachtoffers van Zele,
met inbegrip van ovaalvormig perk**

Monument



Sectie : A

Schaal : zie plan

Mij bekend om gevoegd te worden bij het besluit van heden:

24 NOV. 2011

Brussel,

Vlaams minister van Bestuurszaken, Binnenlands Bestuur, Inburgering,
Toerisme en Vlaamse Rand

Geert BOURGEOIS



**Oorlogsmonument
WOI en WOII met
ovaalvormig perk**

**Stationsstraat
11: woning**

Stationsstraat



Koningin Astridplein


Alibi De Beulelaan

Moerstraat



Legende

-  monument
-  Reeds beschermd als monument



Afbakening gebaseerd op KADMAP 2009