

Onroerend Erfgoed

Ministerieel besluit houdende bescherming van monumenten en stads- en dorpsgezichten

Provincie : **Vlaams-Brabant**

Kadastrale ligging

Dossier nr. **DB 002269**

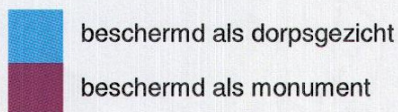

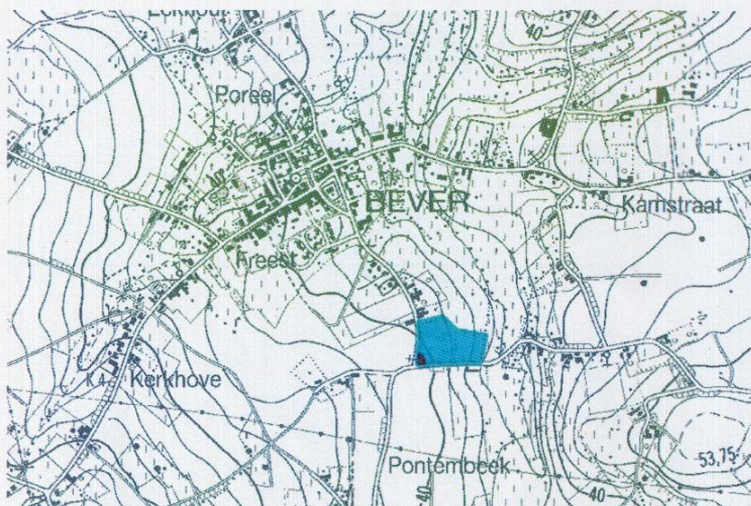
Gemeente : **BEVER**

Bever 1ste afdeling
sectie B nrs. 412a,
413b, 413c, 414,
416b (monument)

Schaal kadastrakaart op de keerzijde:
zie lijnschaal

Omschrijving:


Pontembeek 11: Hoeve Weverbergh en onmiddellijke omgeving



Mij bekend om gevoegd te worden bij het besluit van heden

Brussel, 05 APR. 2007

De Vlaamse minister van Financiën en Begroting en Ruimtelijke Ordening,


Dirk Van Mechelen



Legend

Bever monument



Bever dorpsgezicht

