

VLAAMSE REGERING

**BESLUIT VAN DE VLAAMSE REGERING HOUDENDE BESCHERMING ALS
MONUMENT, STADS- EN DORPSGEZICHT**

DE VLAAMSE REGERING,

Gelet op het decreet van 3 maart 1976 tot bescherming van monumenten, stads- en dorpsgezichten;

Gelet op de bijzondere wet van 8 augustus 1980 tot hervorming der instellingen, gewijzigd bij bijzondere wet van 8 augustus 1988, inzonderheid artikel 6, §1, I, 7°;

Gelet op het besluit van de Vlaamse regering van 19 december 1997 tot bepaling van de bevoegdheden van de leden van de Vlaamse regering;

Gelet op het ministerieel besluit van 08 november 1996 houdende vaststelling van de ontwerprijst van voor bescherming vatbare monumenten, stads- en dorpsgezichten;

Gelet op de ligging binnen de omschrijving van het dd. van 7 januari 1959, 21 april 1970 en 26 november 1976 bij Koninklijk besluit goedgekeurde BPA Oostelijke Omleidingsbaan, Poststraat en Markt;


Gelet op de ligging binnen de omschrijving van het dd. Koninklijk Besluit van 19 november 1965 en 30 juli 1982 bij koninklijk besluit goedgekeurde BPA Oostelijke omleidingsbaan, Poststraat en Brugstraat;

Gelet op de ligging binnen de omschrijving van het dd. 28 mei 1964 bij Koninklijk besluit goedgekeurde BPA Gedempte Ledebeek;

Gelet op de ligging binnen de omschrijving van het dd. 17 mei 1960 bij koninklijk besluit goedgekeurde BPA Sterrestraat;

Gelet op het advies van de Koninklijke Commissie voor Monumenten en Landschappen van 4 december 1997;

Op voorstel van de Vlaamse minister van Cultuur, Gezin en Welzijn en van de Vlaamse minister van Openbare Werken, Vervoer en Ruimtelijke Ordening;



Na beraadslaging,

B E S L U I T :

Artikel 1. Wordt beschermd, overeenkomstig de bepalingen van het decreet van 3 maart 1976:

Wegens zijn artistieke en historische waarde:

- als monument:

HUIS GROENTEMARKT 10, gelegen te
Lokeren (Lokeren), Groentemarkt 10;
bekend ten kadaster:

Lokeren, 4e afdeling, sectie E, perceelnummer 160B.

- de historische en artistieke waarde wordt als volgt omschreven:

rococoherenhuis uit de tweede helft van de 18de eeuw met kenmerkende gevelbekroning met golvende kroonlijst, rijkelijk versierd met rocaillestucwerk en slingers en een artistiek interieur met fraaie stucplafonds en schouwmantel in rococostijl;

Wegens zijn artistieke en historische waarde:

- als monument:

Grote Kaai 2 : Voormalige academie met inbegrip van St.-Laurentiusbeeld aan achtergevel, gelegen te
Lokeren (Lokeren), Grote Kaai 2;
bekend ten kadaster:

Lokeren, 4e afdeling, sectie E, perceelnummer 641B(DEEL).

- de historische en artistieke waarde wordt als volgt omschreven:

opmerkelijk openbaar gebouw in een strenge neoclassicistische stijl, ontworpen door architect J. Beeckman in 1846 met een vijfvoudige functie, waaronder academie voor teken- en bouwkunst; de klassicerende strenge eenvoud wordt bekomen door de oorspronkelijke open galerij op klassieke pijlers en rechthoekige verbonden bovenvensters;

Wegens zijn artistieke en historische waarde:

- als monument:

GROTE KAAI 5 : HUIS, gelegen te
Lokeren (Lokeren), Grote Kaai 5;
bekend ten kadaster:

Lokeren, 4e afdeling, sectie E, perceelnummer 671L(DEEL).

- de historische en artistieke waarde wordt als volgt omschreven:

van dit intact en zeer verzorgd burgerhuis in neo-Vlaamse renaissancestijl, ontworpen in 1913 door architect J. Van Bogaert en gekenmerkt door een kleurrijk bak- en hardstenen parent met renaissancetopgevel, gevarieerde vestervormen en verzorgd houtsnijwerk en smeedwerk met typische renaissance-motieven;

Wegens zijn artistieke en historische waarde:



- als monument:

Kerkplein 3 : voormalig "Hospice des Orphelins", later stads-
school en muziekacademie, gelegen te
Lokeren (Lokeren), Kerkplein 3;

bekend ten kadaster:

Lokeren, 4e afdeling, sectie E, perceelnummer 705G(DEEL).

- de historische en artistieke waarde wordt als volgt om-
schreven:

openbaar gebouw in een sobere neoclassicistische stijl, naar
ontwerp van stadsarchitect J.J. Stevens van 1853-54 , en aan-
gepast tot stadsschool in 1882 door stadsarchitect Th. Wel-
vaart met karakteristieke hoekrisalieten, rondboogvormige
muuropeningen en imitatiebanden;

Wegens zijn artistieke en historische waarde:

- als monument:

KERKPLEIN 4, gelegen te
Lokeren (Lokeren), Kerkplein 4;

bekend ten kadaster:

Lokeren, 4e afdeling, sectie E, perceelnummer 715D(DEEL).

- de historische en artistieke waarde wordt als volgt om-
schreven:

dekenij ontworpen in 1850 door architect J. Van Hoecke met
imposant en sober doch vrij speels bakstenen gevels door de
combinatie van grijsblauwe met rode baksteen, het geaccentu-
eerde middenrisaliet met vensternissen, bekronende waterlijst-
jes en oculi onder de kroonlijst; omwille van de artistieke
waarde van het interieur met indrukwekkende stucplafonds in de
hal, het salon en de voorkamer;

Wegens zijn artistieke en historische waarde:

- als monument:

HUIS KERKSTRAAT 10, gelegen te
Lokeren (Lokeren), Kerkstraat 10;

bekend ten kadaster:

Lokeren, 4e afdeling, sectie E, perceelnummer 776K(DEEL).

- de historische en artistieke waarde wordt als volgt om-
schreven:

imposant 19de-eeuws herenhuis, omgebouwd tot winkelpand met
respect voor de vroeg 19de-eeuwse arduinen poortomlijsting en
behouden, rijkelijk versierde bovenverdieping met stucwerk met
empire inslag en een monumentaal hoofdgestel op uitgesneden
consoles;

Wegens zijn artistieke en historische waarde:

- als monument:

HUIS KERKSTRAAT 27-29, gelegen te
Lokeren (Lokeren), Kerkstraat 27, 29;

bekend ten kadaster:

Lokeren, 4e afdeling, sectie E, perceelnummers 526C(DEEL),
529L(DEEL).

- de historische en artistieke waarde wordt als volgt om-
schreven:

vroeger herenhuis met een uitzonderlijke voorgevel met Moors
aandoende stucversiering die op de bovenverdieping bewaard
bleef en gekarakteriseerd wordt door hoge rechthoekige ven-



sters gevat in versierde, kwarthol geprofileerde omlijstingen met uitgewerkte sluitsteen, voluutvormige vleugelstukken met bloemenslingers, drielobbige waterlijst met bloemstukbekroning en pinakels;

Wegens zijn artistieke en historische waarde:

- als monument:

HERENHUIS KERKSTRAAT 33-35, gelegen te Lokeren (Lokeren), Kerkstraat 33, 35; bekend ten kadaster:

Lokeren, 4e afdeling, sectie E, perceelnummer 525H(DEEL).

- de historische en artistieke waarde wordt als volgt omschreven:

vrij intact eclectisch herenhuis met vooral neoclassicistische inslag, gebouwd in 1900 door architect E. Van Hoecke - Peeters en gekarakteriseerd door een rijkelijk versierde bak- en hardstenen gevel met bossage en imposante poort en deuren op de begane grond en geaccentueerde erker, omlijste bovenvensters en een zwaar hoofdstel;

Wegens zijn artistieke en historische waarde:

- als monument:

H. ANTONIUS VAN PADUAKERK, gelegen te Lokeren (Lokeren), Luikstraat ;

bekend ten kadaster:

Lokeren, 4e afdeling, sectie E, perceelnummer 1499Z(DEEL).

- de historische en artistieke waarde wordt als volgt omschreven:

als kloosterkerk van het klooster van de paters Minderbroeders of Recolletten, hier gevestigd sinds 1848, en gebouwd in 1850-52 in neogotische stijl door stadsarchitect J.J. Stevens, met vernieuwde neogotische voorgevel van 1886 naar ontwerp van de architecten J. De Somme en E. Van Hoecke - Peeters en gekarakteriseerd door een brede gecementeerde voorpuntgevel met aflijnende boogfries, met centrale spitsboognis met rijkelijk versierd portaal en roosvenster en flankerende tudorboogvormige zijportalen, spitsboogvensters en pinakels ;

Wegens zijn artistieke en historische waarde:

- als monument:

SINT-LAURENTIUSKAPEL, gelegen te Lokeren (Lokeren), Luikstraat ;

bekend ten kadaster:

Lokeren, 4e afdeling, sectie E, perceelnummer 1527.


- de historische en artistieke waarde wordt als volgt omschreven:

oorspronkelijk vrijstaande kapel van 1633 met straatgevel van 1768-69, gerestaureerd in 1909 door architect H. Vanden Broucke en gekarakteriseerd door een bak- en natuurstenen topgevel met voluutvormige vleugelstukken en bekronend driehoekig pseudo-fronton, flankerende geblokte pilasters, rondboogdeur en bovenvenster;

Wegens zijn artistieke en historische waarde:

- als monument:

HERENHUIS LUIKSTRAAT 56, gelegen te



Lokeren (Lokeren), Luikstraat 56;

bekend ten kadaster:

Lokeren, 4e afdeling, sectie E, perceelnummer 1586B.

- de historische en artistieke waarde wordt als volgt omschreven:

van dit achterin gelegen vrijstaand herenhuis, opklimmend tot het einde van de 18de of het begin van de 19de eeuw, enig in het stadscentrum, met driehoekige binnenplaats geflankeerd door paardestallen onder driehoekig fronton en een centraal ijzeren straathek aan vierkante pijlers met vaasbekroning; omwille van de architecturale waarde van het herenhuis op vierkante plattegrond met gemarkeerde zijrisalieten afgelijnd door Toscaanse pilasters, kenmerkende omlijste rondboogvensters en een eenvoudig hoofdgestel;

Wegens zijn artistieke en historische waarde:

- als monument:

HUIS MARKT 10, gelegen te

Lokeren (Lokeren), Markt 10;

bekend ten kadaster:

Lokeren, 4e afdeling, sectie E, perceelnummer 191E(DEEL).

- de historische en artistieke waarde wordt als volgt omschreven:

van het 18de- eeuwse burgerhuis dat in 1902 door de Gentse architect E. Van Hoecke -Peeters aangepast werd en vergroot tot een fraai herenhuis met neorococogevel gekenmerkt door een mooie 18de- eeuwse arduinen spiegelboogvormige deuromlijsting en een op het Lokerse stadhuis geïnspireerde risalietbekroning met halfcirkelvormige kroonlijst met ingeschreven oeil de boeuf tussen stucwerk, een fraai ijzeren balkon op rocaille- consoles en een neorococo koetspoort links;

Wegens zijn artistieke en historische waarde:

- als monument:

POSTGEBOUW, gelegen te

Lokeren (Lokeren), Markt 15;

bekend ten kadaster:

Lokeren, 4e afdeling, sectie E, perceelnummer 200D(DEEL).

- de historische en artistieke waarde wordt als volgt omschreven:

als markant openbaar gebouw zowel door zijn belangrijke inplanting op de hoek met de Durmelaan als door zijn architecturale waarde als eclectisch gebouw met voornamelijk neogotische en neorenaissance elementen, opgetrokken in natuursteen naar plannen van architect A. Van Houcke in 1906 en gekarakteriseerd door trapgevels, kruiskozijnen en vooral de ronde toren op de hoektravee;

Wegens zijn historische waarde:

- als monument:

HUIS MARKT 51, gelegen te


Lokeren (Lokeren), Markt 51;

bekend ten kadaster:

Lokeren, 4e afdeling, sectie E, perceelnummer 561P(DEEL).

- de historische waarde wordt als volgt omschreven:

als zeldzaam voorbeeld van een 18de-eeuws diephuis met klok-



gevel, opgetrokken in bak- en zandsteen, met op de behouden bovenverdieping een register van gekoppelde vensters;

Wegens zijn artistieke en historische waarde:

- als monument:

HUIS MARKT 69, gelegen te
Lokeren (Lokeren), Markt 69;

bekend ten kadaster:

Lokeren, 4e afdeling, sectie E, perceelnummer 205C.

- de historische en artistieke waarde wordt als volgt omschreven:

van dit oorspronkelijk imposante herenhuis in Lodewijk XVI-stijl daterend uit het einde van de 18de eeuw en gekenmerkt door een behouden pilastergevel met kolossale orde op de bovenverdieping, bekronend driehoekig fronton en rijkelijke stucornamenten;

Wegens zijn artistieke en historische waarde:

- als monument:

APOTHEEK JACOBS, gelegen te
Lokeren (Lokeren), Markt 75, 76;

bekend ten kadaster:

Lokeren, 4e afdeling, sectie E, perceelnummer 215C.

- de historische en artistieke waarde wordt als volgt omschreven:

barokke huizen uit het midden van de 17de eeuw, gebouwd voor de griffier van Lokeren, gekenmerkt door de bak- en zandstenen in-en uitgezwenkte topgevels, oculi met voluutvormige omlijstingen, belijnende waterlijsten en kruiskozijnen, aangepast in de loop van de 18de eeuw en gerestaureerd in 1907-1910 onder leiding van de Lokerse architect H. Vanden Broucke waarbij naar oorspronkelijkheid en aangepastheid aan de winkelfunctie gezocht werd met onder meer terugplaatsen van de typische zandstenen kruiskozijnen;

Wegens zijn historische waarde:

- als monument:

STADSPOMP, gelegen te
Lokeren (Lokeren), Pr. Thuysbaertlaan ;

bekend ten kadaster:

Lokeren, 1e afdeling, sectie A, perceelnummer 670A2.

- de historische waarde wordt als volgt omschreven:

als vroegere openbare pomp gebouwd in 1911 naar ontwerp van architect H.Vanden Broucke met een driehoekige zandstenen constructie onder puntdakje;

Wegens zijn historische waarde:

- als monument:

HET "BRUGHUIS", gelegen te
Lokeren (Lokeren), Pr. Thuysbaertlaan 2;

bekend ten kadaster:

Lokeren, Ae afdeling, sectie 2, perceelnummer 671W2 (DEEL).

- de historische waarde wordt als volgt omschreven:

als brugdraaiershuis gebouwd in 1909 op een gedempte Durmebocht voor de bediening van de draaibrug; omwille van de artistieke waarde van het huis opgetrokken in neo-Vlaamse

renaissancestijl naar ontwerp van architect H. Vanden Broucke met alle typische kenmerken van deze architectuur, bak- en zandsteenbouw met in- en uitgezwenkte topgevels, kruisvensters en een markerend erkertorentje;

Wegens zijn artistieke en historische waarde:

- als monument:

HUIS ROOMSTRAAT 40, gelegen te
Lokeren (Lokeren), Roomstraat 40;

bekend ten kadaster:

Lokeren, 4e afdeling, sectie E, perceelnummer 270G(DEEL).

- de historische en artistieke waarde wordt als volgt omschreven:

als 18de-eeuws herenhuis in een sobere Lodewijk XVI-stijl met bepleisterde en beschilderde lijstgevel die verrijkt is met arduinen vensteromlijstingen en vooral een uitgewerkte arduinen deuroplijsting op neuten, met accoladevormige tussendorpel, schelpvormige sluitsteen en ijzeren waaijer in het bovenlicht;

Wegens zijn historische waarde:

- als monument:

SINT-JOZEFBEELDJE OP HUIS, gelegen te
Lokeren (Lokeren), Schoolstraat 18;

bekend ten kadaster:

Lokeren, 4e afdeling, sectie E, perceelnummer 365C(DEEL).

- de historische waarde wordt als volgt omschreven:

als één van de weinig bewaarde gevelbeeldjes op uitgewerkte sokkel onder baldakijn, die vroeger de stad sierden;

Wegens zijn artistieke en historische waarde:

- als monument:

HUIZEN SCHOOLSTRAAT 38-40, gelegen te
Lokeren (Lokeren), Schoolstraat 38, 40;

bekend ten kadaster:

Lokeren, 4e afdeling, sectie E, perceelnummers 384R(DEEL),
384S(DEEL).

- de historische en artistieke waarde wordt als volgt omschreven:

als ensemble in neo-Vlaamse renaissancestijl, daterend van 1913 met de typerende kenmerken van deze stijl namelijk baksteenbouw verrijkt met natuursteen voor muurbanden, balkon en afwerking van de topgevels en venster- en deuroplijstingen;

Wegens zijn historische waarde:

- als monument:

HUIS SCHOOLSTRAAT 46, gelegen te
Lokeren (Lokeren), Schoolstraat 46;

bekend ten kadaster:

Lokeren, 4e afdeling, sectie E, perceelnummer 389F(DEEL).

- de historische waarde wordt als volgt omschreven:

als 18de-eeuws huis met oorspronkelijk achterliggend hofje en 19de-eeuws beluikje, in de straatgevel duidelijk zichtbaar door de aanwezigheid van twee identieke arduinen deuroplijstingen, respectievelijk naar de woning en het achterliggend hofje; omwille van de artistieke waarde van deze deuroplijst-

tingen als mooie voorbeelden van Lodewijk XV-deuromlijstingen met kwarthol beloop, op neuten met imposten, tussendorpel en sluitsteen, rocailles in de zwikken onder de rechte kroonlijst en bewaard bovenlicht in de rechter deur;

Wegens zijn artistieke en historische waarde:

- als monument:

RIJKSLAGERE SCHOOL, gelegen te
Lokeren (Lokeren), Schoolstraat 56;

bekend ten kadaster:

Lokeren, 4e afdeling, sectie E, perceelnummer 402H(DEEL).

- de historische en artistieke waarde wordt als volgt omschreven:

als schoolgebouw in neoclassicistische stijl opgetrokken in 1858 door stadsarchitect J. J. Stevens en gekenmerkt door een zeer klassieke sobere bepleisterde en beschilderde gevel onder gevelbreed driehoekig fronton, geblokte hoekpilasters, rechthoekige vensters onder kroonlijst en een strakke arduinen deuromlijsting en aanleunend klassiek schoolpoortje;

Wegens zijn historische waarde:

- als monument:

HERENHUIS SCHOOLSTRAAT 66-68, gelegen te
Lokeren (Lokeren), Schoolstraat 66, 68;

bekend ten kadaster:

Lokeren, 4e afdeling, sectie E, perceelnummers 408B(DEEL),
408C(DEEL).

- de historische waarde wordt als volgt omschreven:

als voorbeeld van een herenhuis van circa 1900 met een opmerkelijke kleurige voorgevel van baksteen met geometrische motieven, arduinen banden en faiencetegeltableaus en nog vrij klassieke arduinen venster- en deuromlijstingen;

Wegens zijn artistieke en historische waarde:

- als monument:

HERENHUIS STATIONSPLEIN 10, gelegen te
Lokeren (Lokeren), Stationsplein 10;

bekend ten kadaster:

Lokeren, 1e afdeling, sectie A, perceelnummer 767Y8.

- de historisch en artistieke waarde wordt als volgt omschreven:

van dit statisch neoclassicistisch herenhuis gebouwd voor burgemeester H. Thuysbaert in 1883 naar ontwerp van architect E. van Hoecke met een unieke en gaaf bewaarde monumentale voorgevel, rijkelijk versierd met onder meer neobarokke ornamenten, imitatiebanden, omlijste vensters met bekronende lijsten en portretmedaillons in stucwerk, uitgewerkte consoles onder het fraaie ijzeren balkon en onder de kroonlijst;

Wegens zijn artistieke en historische waarde:


- als monument:

HUIS STATIONSPLEIN 13, gelegen te
Lokeren (Lokeren), Stationsplein 13;

bekend ten kadaster:

Lokeren, 1e afdeling, sectie A, perceelnummer 767M5(DEEL).

- de historische en artistieke waarde wordt als volgt omschreven:



schreven:

als voorbeeld van een woonhuis in een geometrisch gerichte Art Nouveaustijl, gebouwd in 1906 naar ontwerp van de Gentse architect A. Van Hoecke - Dessel en vrij uniek door zijn gevarieerde gebogen venstervormen met roedenverdeling, geometrische motieven in het ijzerwerk en erkerbalkon en het decoratieve sgraffitopaneel;

Wegens zijn artistieke en historische waarde:

- als monument:

HUIS STATIONSPLEIN 14, gelegen te Lokeren (Lokeren), Stationsplein 14;

bekend ten kadaster:

Lokeren, 1e afdeling, sectie A, perceelnummer 767F6(DEEL).

- de historische en artistieke waarde wordt als volgt omschreven:

als uniek voorbeeld van een Art Nouveauehuis van 1911 ontworpen door de Lokerse architect H. Vanden Broucke, dat sterk beïnvloed werd door het werk en de eigen woning van de Brusselse Art Nouveau-architect P. Hankar (in Sint-Gillis) gekenmerkt door een kleurig materiaalgebruik, gemarkeerde brede venstertravee met drielicht met ijzeren tussenstijlen met slanke profielen, dominerende rechthoekige erker en kroonlijst op ijzeren consoles;

Wegens zijn artistieke en historische waarde:

- als monument:

HUIS STATIONSPLEIN 15, gelegen te Lokeren (Lokeren), Stationsplein 15;

bekend ten kadaster:

Lokeren, 1e afdeling, sectie A, perceelnummer 767S6(DEEL).

- de historische en artistieke waarde wordt als volgt omschreven:

als aansluitend, intact bewaard rijhuis van 1911, samen met nr. 14, 16 en 17 ontworpen door architect H. Vanden Broucke in een kleurrijke doch traditionelere vormgeving vooral opvallend door de verschillend uitgewerkte bovenverdiepingen met loggia met opengewerkte borstwering en middenzuil onder de kroonlijst;

Wegens zijn artistieke en historische waarde:

- als monument:

HUIS STATIONSSTRAAT 10, gelegen te Lokeren (Lokeren), Stationsstraat 10;

bekend ten kadaster:

Lokeren, 1e afdeling, sectie A, perceelnummer 671P2(DEEL).

- de historische en artistieke waarde wordt als volgt omschreven:

als laatst gekende ontwerp van de Lokerse architect J. Welvaert van 1911 en uniek voorbeeld van een Art Nouveauehuis in Moors geïnspireerde stijl opvallend door zijn kleurrijk materiaalgebruik, hoefijzerboogvormige deuren en vensters met geometrische roedenverdeling, aansluitend bij de strakke Art Nouveaurichting, en het dominerende bel-etagevenster met ijzeren balkon;



Wegens zijn artistieke en historische waarde:

- als monument:

ensemble Torenstraat 24-26 en St.-Laurentiusplein 3, gelegen te

Lokeren (Lokeren), Sint-Laurentiusplein 3; Torenstraat 24, 26; bekend ten kadaster:

Lokeren, 4e afdeling, sectie E, perceelnummers 650C(DEEL), 650G(DEEL), 650H(DEEL).

- de historische en artistieke waarde wordt als volgt omschreven:

als voorbeeld van een vrij intact behouden vroeg 19de-eeuws ensemble van burgerhuizen met sobere bepleisterde gevels, eenvoudige rechthoekige vensters en accentuerende poorten in arduinen omlijsting met Toscaanse pilasters en rechte kroonlijst;

Wegens zijn historische waarde:

- als monument:

O.L.V.-BEELDJE OP SOKKEL, gelegen te

Lokeren (Lokeren), Voermanstraat 12;

bekend ten kadaster:

Lokeren, 4e afdeling, sectie E, perceelnummer 1691D(DEEL).

-de historische waarde wordt als volgt omschreven:

één van de weinig bewaarde gevelbeeldjes op uitgewerkte sokkel onder baldakijn, die vroeger de stad sierden;

Wegens zijn artistieke, historische en industrieel-archeologische waarde:

- als monument:

VOORGEVEL HOOFDPOST ELEKTRICITEIT, gelegen te

Lokeren (Lokeren), Voermanstraat 29;

bekend ten kadaster:

Lokeren, 4e afdeling, sectie E, perceelnummer 285P(DEEL).

- de historische, industrieel-archeologische en artistieke waarde wordt als volgt omschreven:

een thans vrij uniek geworden voorbeeld van een hoofdpост voor elektriciteitsdistributie, van 1921 met een opmerkelijke gevel waarin naast Art Nouveau-elementen reeds duidelijke Art Deco-kenmerken aan te wijzen zijn verwerkt met historiserende, neogotisch geïnspireerde details;

Wegens zijn historische waarde:

- als monument:

gevels en bedaking huis, gelegen te

Lokeren (Lokeren), Vrijheidsplein 14;

bekend ten kadaster:

Lokeren, 4e afdeling, sectie E, perceelnummer 71G(DEEL).

- de historische waarde wordt als volgt omschreven

als voormalige herberg "de Fonteyne" met enige resterende trapgevel in de stad, daterend van 1663 en opgetrokken uit bak-en zandsteen, met nog behouden kruiskozijn in de geveltop en aangepaste benedenvensters en deuromlijsting van 1801;



Wegens zijn artistieke en historische waarde:
- als stadsgezicht:

De volgende plein- en straatwanden of delen van straatwanden binnen de historische stadskern van Lokeren: in het noorden een deel van de zuidzijde van de Durmelaan en Grote Kaai, in het oosten de straatwanden van het deel van de Torenstraat tot het St.-Laurentiusplein, het aansluitende Kerkplein en de straatwanden van de Kerkstraat, in het zuiden de straatwanden van de Luikstraat, Voermanstraat en het Vrijheidsplein en in het westen het Vrijheidsplein, de oostelijke straatwand van de Roomstraat, de straatwanden van de Groentemarkt en de verschillende wanden van de Markt en de straatwanden van de centraal gelegen Schoolstraat met zijsteegje, Vieremmerstraat zoals afgebakend op bijgaand plan waarbij de historische en architecturaal waardevolle panden, voorgesteld als monument, of als beeldbepalende gebouwen, met duidelijk intrinsieke waarde die bijdragen tot het vormen van een totaalbeeld van het optisch leefmilieu en die niet afzonderlijk mogen veranderd worden indien het geheel zijn typisch karakter wil bewaren, met geheel het perceel binnen de afbakening opgenomen zijn; voor de overige begeleidende doorsnee-bebouwing, verbouwde panden of nieuwbouw wordt de begrenzing van het stadsgezicht op de gevellijn gelegd waarbij de binnenblokbebouwing dus geen deel uitmaakt van dit stadsgezicht,

- de historische waarde wordt als volgt omschreven:

als oudste straten van Lokeren met behouden tracés en variërende, nog overwegend kleinschalige bebouwing;

- de artistieke en architectuur-historische waarde wordt als volgt omschreven:

van de gevelwanden met nog enkele gebouwen uit de 17de en 18de eeuw opgetrokken in traditionele bak- en zandsteen, in barokstijl of 18de-eeuwse Lodewijkstijlen en vooral 19de- en begin 20ste-eeuwse gebouwen met mooie voorbeelden van neoclassicistische, neo-Vlaamse renaissance, neotraditionele, eclectische en Art Nouveauhuizen.

- de in het noorden aansluitende Stationswijk van Lokeren op de linker Durme-oever omvattende de oostelijke en zuidelijke wanden van het Stationsplein, de straatwanden van de Stationsstraat en Koophandelstraat en de zuidwand van de Prosper Thuysbaertlaan zoals afgebakend op bijgaand plan waarbij de historische en architecturaal waardevolle panden, voorgesteld als monument, of als beeldbepalende elementen met duidelijk intrinsieke waarde en bestanddelen die bijdragen tot het vormen van een totaalbeeld van het optisch leefmilieu en die niet afzonderlijk mogen veranderd worden indien het geheel zijn typisch karakter wil bewaren, met geheel het perceel binnen de afbakening opgenomen zijn; voor de overige begeleidende doorsnee-bebouwing, verbouwde panden of nieuwbouw wordt de begrenzing van het stadsgezicht op de gevellijn gelegd waarbij de binnenblokbebouwing geen deel uitmaakt van dit stadsgezicht,

- de historische waarde wordt als volgt omschreven:

als nieuwe wijk ontstaan na de aanleg van de spoorweg "het Land van Waas" in 1846 met station in het noorden, rechthoekig Stationsplein ervoor in het zuiden en twee verbindingsstraten



naar de Durme en het oude stadscentrum;
- de artistieke en architectuur-historische waarde wordt als volgt omschreven:

van de 19de- eeuwse en begin 20ste- eeuwse bebouwing met mooie voorbeelden van neoclassicistische, neo-Vlaamse renaissance, neotraditionele en eclectische burgerhuizen, vaak gebouwd in beeldbepalende ensembles en enkele opmerkelijke Art Nouveau-huizen, ontworpen door bekende Gentse of Lokerse architecten.

Dit geldt in het bijzonder voor de volgende beeldbepalende gebouwen welke omwille van hoger vermelde waarden het typische karakter van het stadsgezicht uitmaken en derhalve onvervangbaar zijn:

Durmelaan 10 (3de afdeling, sectie D, 3de blad, 2de deel, 918h3)
Durmelaan 12 (3de afdeling, sectie D, 3de blad, 2de deel, 918p3)
Durmelaan 14 (3de afdeling, sectie D, 3de blad, 2de deel, 918e5)
Durmelaan 16 (3de afdeling, sectie D, 3de blad, 2de deel, 918k3)
Durmelaan 18 (3de afdeling, sectie D, 3de blad, 2de deel, 918r5)
Durmelaan 20 (3de afdeling, sectie D, 3de blad, 2de deel, 918y3)
Durmelaan 22 (3de afdeling, sectie D, 3de blad, 2de deel, 918d3)
Durmelaan 24 (3de afdeling, sectie D, 3de blad, 2de deel, 918m4)
Durmelaan 26 (3de afdeling, sectie D, 3de blad, 2de deel, 918x)
Durmelaan 28 (3de afdeling, sectie D, 3de blad, 2de deel, 918v)
Durmelaan 30 (3de afdeling, sectie D, 3de blad, 2de deel, 918n2)
Durmelaan 32 (3de afdeling, sectie D, 3de blad, 2de deel, 918m2)
Durmelaan 34 (3de afdeling, sectie D, 3de blad, 2de deel, 918b4)

Groentemarkt 17-hoek Roomstraat (4de afdeling, sectie E, 1ste blad, 144 f)

Groentemarkt 18 (4de afdeling, sectie E, 1ste blad, 236c)
Groentemarkt 19 (4de afdeling, sectie E, 1ste blad, 235b)
Groentemarkt 21 (4de afdeling, sectie E, 1ste blad, 233f)
Groentemarkt 22 (4de afdeling, sectie E, 1ste blad, 232f)
Groentemarkt 23 (4de afdeling, sectie E, 1ste blad, 230e)
Groentemarkt 27 (4de afdeling, sectie E, 1ste blad, 221d)

Grote Kaai 5 (4de afdeling, sectie E, 1ste blad, 671 L)

Kerkplein 1 (4de afdeling, sectie E, 1ste blad, 589c)
Kerkplein 2 (4de afdeling, sectie E, 1ste blad, 662d)
Kerkstraat 8 (4de afdeling, sectie E, 1ste blad, 775k)
Kerkstraat 9 (4de afdeling, sectie E, 1ste blad, 542L)



Kerkstraat 15 (4de afdeling, sectie E, 1ste blad, 537d)
Kerkstraat 16 (4de afdeling, sectie E, 1ste blad, 784b)
Kerkstraat 17 (4de afdeling, sectie E, 1ste blad, 537f)
Kerkstraat 18 (4de afdeling, sectie E, 1ste blad, 787a)
Kerkstraat 48 (4de afdeling, sectie E, 1ste blad, 792w)
Kerkstraat 50 (4de afdeling, sectie E, 1ste blad, 798f)
Kerkstraat 52 (4de afdeling, sectie E, 1ste blad, 798g)
Kerkstraat 54 (4de afdeling, sectie E, 1ste blad, 804d)
Kerkstraat 72 (4de afdeling, sectie E, 1ste blad, 849c)

Koophandelstraat 1 (1ste afdeling, sectie A, 2de blad, 2de
deel, 767p8)
Koophandelstraat 2 (1ste afdeling, sectie A, 2de blad, 2de
deel, 767g5)
Koophandelstraat 3 (1ste afdeling, sectie A, 2de blad, 2de
deel, 767r8)
Koophandelstraat 4 (1ste afdeling, sectie A, 2de blad, 2de
deel, 767a9)
Koophandelstraat 6 (1ste afdeling, sectie A, 2de blad, 2de
deel, 767v4)
Koophandelstraat 8 (1ste afdeling, sectie A, 2de blad, 2de
deel, 767w4)
Koophandelstraat 10 (1ste afdeling, sectie A, 2de blad, 2de
deel, 767x4)
Koophandelstraat 12 (1ste afdeling, sectie A, 2de blad, 2de
deel, 767b6)
Koophandelstraat 14 (1ste afdeling, sectie A, 2de blad, 2de
deel, 767c6)
Koophandelstraat 16 (1ste afdeling, sectie A, 2de blad, 2de
deel, 767a5)
Koophandelstraat 18 (1ste afdeling, sectie A, 2de blad, 2de
deel, 767d6)
Koophandelstraat 20 (1ste afdeling, sectie A, 2de blad, 2de
deel, 767c5)
Koophandelstraat 22 (1ste afdeling, sectie A, 2de blad, 2de
deel, 767d5)
Koophandelstraat 24 (1ste afdeling, sectie A, 2de blad, 2de
deel, 767e5)
Koophandelstraat 25 (1ste afdeling, sectie A, 2de blad, 2de
deel, 767t7)
Koophandelstraat 26 (1ste afdeling, sectie A, 2de blad, 2de
deel, 767e6)
Koophandelstraat 28 (1ste afdeling, sectie A, 2de blad, 2de
deel, 767a6)
Koophandelstraat 30 (1ste afdeling, sectie A, 2de blad, 2de
deel, 767z5)
Koophandelstraat 32 (1ste afdeling, sectie A, 2de blad, 2de
deel, 767y5)
Koophandelstraat 34 (1ste afdeling, sectie A, 2de blad, 2de
deel, 767x5)
Koophandelstraat 36 (1ste afdeling, sectie A, 2de blad, 2de
deel, 767f7)
Koophandelstraat 38 (1ste afdeling, sectie A, 2de blad, 2de
deel, 767e7)
Koophandelstraat 40 (1ste afdeling, sectie A, 2de blad, 2de
deel, 767d7)




Luikstraat 10, kloostergebouw bij de Sint-Antonius van Padua-
kerk (4de afdeling, sectie E, 2de blad, 1499z)
Luikstraat 20 (4de afdeling, sectie E, 2de blad, 1520c)
Luikstraat 22 (4de afdeling, sectie E, 2de blad, 1520b)
Luikstraat 24 (4de afdeling, sectie E, 2de blad, 1521a)
Luikstraat 30 (4de afdeling, sectie E, 2de blad, 1526s)
Luikstraat 32 (4de afdeling, sectie E, 2de blad, 1526L)
Luikstraat 34 (4de afdeling, sectie E, 2de blad, 1528m)
Luikstraat 36-hoek Bosmanstraat (4de afdeling, sectie E, 2de
blad, 1528L)
Luikstraat 38-hoek Bosmanstraat (4de afdeling, sectie E, 2de
blad, 1574b)
Luikstraat 62 (4de afdeling, sectie E, 2de blad, 1596f)
Luikstraat 64 (4de afdeling, sectie E, 2de blad, 1597b)
Luikstraat 66 (4de afdeling, sectie E, 2de blad, 1591g)
Luikstraat 71 (4de afdeling, sectie E, 1ste blad, 444k)
Luikstraat 73 (4de afdeling, sectie E, 1ste blad, 443d)
Luikstraat 97 (4de afdeling, sectie E, 1ste blad, 418d)
Luikstraat 99 (4de afdeling, sectie E, 1ste blad, 417d)

Markt 5 (4de afdeling, sectie E, 1ste blad, 183b)
Markt 42 (4de afdeling, sectie E, 1ste blad, 593d)
Markt 44 (4de afdeling, sectie E, 1ste blad, 592e)
Markt 53 (4de afdeling, sectie E, 1ste blad, 568d)
Markt 63 (4de afdeling, sectie E, 1ste blad, 568f)
Markt 64 (4de afdeling, sectie E, 1ste blad, 587b)
Markt 65-hoek Schoolstraat (4de afdeling, sectie E, 1ste blad,
588g)
Markt 66-hoek Schoolstraat (4de afdeling, sectie E, 1ste blad,
202b)

Prosper Thuysbaertlaan 5 (1ste afdeling, sectie A, 2de blad,
2de deel, 675m2)
Prosper Thuysbaertlaan 9 (1ste afdeling, sectie A, 2de blad,
2de deel, 765d3)
Prosper Thuysbaertlaan 10 (1ste afdeling, sectie A, 2de blad,
2de deel, 765r5)
Prosper Thuysbaertlaan 13 (1ste afdeling, sectie A, 2de blad,
2de deel, 767a7)
Prosper Thuysbaertlaan 14 (1ste afdeling, sectie A, 2de blad,
2de deel, 767b7)
Prosper Thuysbaertlaan 15-hoek Koophandelstraat (1ste afde-
ling, sectie A, 2de blad, 2de deel, 767t5)

Roomstraat 1 (4de afdeling, sectie E, 1ste blad, 141c)
Roomstraat 2 (4de afdeling, sectie E, 1ste blad, 239h)
Roomstraat 3 (4de afdeling, sectie E, 1ste blad, 140a)
Roomstraat 4 (4de afdeling, sectie E, 1ste blad, 241f)
Roomstraat 6-8 (4de afdeling, sectie E, 1ste blad, 241g)
Roomstraat 16 (4de afdeling, sectie E, 1ste blad, 247d)
Roomstraat 18 (4de afdeling, sectie E, 1ste blad, 249g)
Roomstraat 20 (4de afdeling, sectie E, 1ste blad, 251c)
Roomstraat 32 (4de afdeling, sectie E, 1ste blad, 264c)




Roomstraat 42 (4de afdeling, sectie E, 1ste blad, 270f)
Roomstraat 52 (4de afdeling, sectie E, 1ste blad, 285r)

Schoolstraat 16 (4de afdeling, sectie E, 1ste blad, 582m)
Schoolstraat 21 (4de afdeling, sectie E, 1ste blad, 346d)
Schoolstraat 23 (4de afdeling, sectie E, 1ste blad, 346e)
Schoolstraat 25 (4de afdeling, sectie E, 1ste blad, 344a)
Schoolstraat 27 (4de afdeling, sectie E, 1ste blad, 342g)
Schoolstraat 29 (4de afdeling, sectie E, 1ste blad, 341d)
Schoolstraat 31 (4de afdeling, sectie E, 1ste blad, 340e)
Schoolstraat 42-44 (4de afdeling, sectie E, 1ste blad, 387k)

Sint-Laurentiusplein 3-hoek Torenstraat (4de afdeling, sectie E, 1ste blad, 650g)

Stationsplein 7 (1ste afdeling, sectie A, 2de blad, 2de deel, 765v4)
Stationsplein 8 (1ste afdeling, sectie A, 2de blad, 2de deel, 765x4)
Stationsplein 9 (1ste afdeling, sectie A, 2de blad, 2de deel, 765t2)
Stationsplein 10 (1ste afdeling, sectie A, 2de blad, 2de deel, 767L8)
Stationsplein 12 (1ste afdeling, sectie A, 2de blad, 2de deel, 767g9)
Stationsplein 16 (1ste afdeling, sectie A, 2de blad, 2de deel, 767h6)
Stationsplein 17 (1ste afdeling, sectie A, 2de blad, 2de deel, 767h8)
Stationsplein 18 (1ste afdeling, sectie A, 2de blad, 2de deel, 767z8)

Stationsstraat 1 (1ste afdeling, sectie A, 2de blad, 2de deel, 675g2)
Stationsstraat 2 (1ste afdeling, sectie A, 2de blad, 2de deel, 671w2)
Stationsstraat 3 (1ste afdeling, sectie A, 2de blad, 2de deel, 675f2)
Stationsstraat 4 (1ste afdeling, sectie A, 2de blad, 2de deel, 671y)
Stationsstraat 6 (1ste afdeling, sectie A, 2de blad, 2de deel, 671m)
Stationsstraat 12 (1ste afdeling, sectie A, 2de blad, 2de deel, 671c2)
Stationsstraat 14 (1ste afdeling, sectie A, 2de blad, 2de deel, 671d2)
Stationsstraat 16 (1ste afdeling, sectie A, 2de blad, 2de deel, 671m2)
Stationsstraat 18 (1ste afdeling, sectie A, 2de blad, 2de deel, 671f2)
Stationsstraat 19 (1ste afdeling, sectie A, 2de blad, 2de deel, 675d2)
Stationsstraat 20 (1ste afdeling, sectie A, 2de blad, 2de deel, 671r2)
Stationsstraat 21 (1ste afdeling, sectie A, 2de blad, 2de



deel, 675a2)
Stationsstraat 22 (1ste afdeling, sectie A, 2de blad, 2de
deel, 671h2)
Stationsstraat 29 (1ste afdeling, sectie A, 2de blad, 2de
deel, 677a4)
Stationsstraat 44 (1ste afdeling, sectie A, 2de blad, 2de
deel, 668h7)
Stationsstraat 46-hoek Stationsplein (1ste afdeling, sectie A,
2de blad, 2de deel, 668k8)

Torenstraat 2-4 (4de afdeling, sectie E, 1ste blad, 660b)
Torenstraat 3 (4de afdeling, sectie E, 1ste blad, 679b)
Torenstraat 5 (4de afdeling, sectie E, 1ste blad, 700c)
Torenstraat 7 (4de afdeling, sectie E, 1ste blad, 696b)
Torenstraat 8 (4de afdeling, sectie E, 1ste blad, 657b)
Torenstraat 9 (4de afdeling, sectie E, 1ste blad, 699c)
Torenstraat 10 (4de afdeling, sectie E, 1ste blad, 656c)
Torenstraat 11 (4de afdeling, sectie E, 1ste blad, 694c/15)
Torenstraat 12 (4de afdeling, sectie E, 1ste blad, 656b)
Torenstraat 13 (4de afdeling, sectie E, 1ste blad, 694d/63)
Torenstraat 14 (4de afdeling, sectie E, 1ste blad, 655b)
Torenstraat 16 (4de afdeling, sectie E, 1ste blad, 654d)
Torenstraat 22 (4de afdeling, sectie E, 1ste blad, 651b)

Voermanstraat 1-5 (4de afdeling, sectie E, 1ste blad, 307r)
Voermanstraat 12 (4de afdeling, sectie E, 3de blad, 1691d)
Voermanstraat 14 (4de afdeling, sectie E, 3de blad, 1693c)

Vrijheidsplein 2 (4de afdeling, sectie E, 1ste blad, 84d)
Vrijheidsplein 13 (4de afdeling, sectie E, 1ste blad, 74w)
Vrijheidsplein 29-hoek Voermanstraat (4de afdeling, sectie E,
1ste blad, 285s)
Vrijheidsplein 30 (4de afdeling, sectie E, 1ste blad, 285m)
Vrijheidsplein 31-hoek Roomstraat (4de afdeling, sectie E,
1ste blad, 285L)

Zandstraat 2 (4de afdeling, sectie E, 1ste blad, 852e)

Art. 2. - Met het oog op de bescherming zijn van toepassing :

1. de beschikkingen van het Besluit van de Vlaamse Regering van 17 november 1993 tot bepaling van de algemene voorschriften inzake instandhouding en onderhoud van de monumenten en de stads- en dorpsgezichten.

Art. 3. De Vlaamse minister bevoegd voor de monumenten is belast met de uitvoering van dit besluit.


Brussel, 03 -03- 1998

De minister-president van de Vlaamse Regering,



LUC VAN DEN BRANDE.

De Vlaamse minister van Openbare Werken,
Vervoer en Ruimtelijke Ordening,



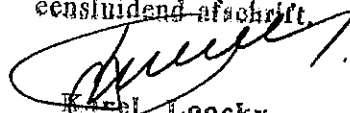
Eddy BALDEWIJNS.

Vlaamse minister van Cultuur, Gezin en Welzijn,



LUC MARTENS.

eensluitend afschrift.



Karel Loockx
adjunct van de directeur

