

2994

13/3/96

VLAAMSE REGERING



BESLUIT VAN DE VLAAMSE REGERING HOUDENDE BESCHERMING VAN
MONUMENT, STADS- EN DORPSGEZICHTEN.

DE VLAAMSE REGERING,

Gelet op het decreet van 3 maart 1976 tot bescherming van monumenten, stads- en dorpsgezichten;

Gelet op de bijzondere wet van 8 augustus 1980 tot hervorming der instellingen, gewijzigd door de bijzondere wet van 8 augustus 1988, inzonderheid artikel 6, § 1, I, 7°;

Gelet op het besluit van de Vlaamse regering van 20 juni 1995 tot bepaling van de bevoegdheden van de Vlaamse regering;

Gelet op het besluit van de Vlaamse regering van 20 oktober 1992 tot delegatie van de beslissingsbevoegdheden aan de leden van de Vlaamse regering, gewijzigd bij de besluiten van de Vlaamse regering van 20 januari 1993 en van 7 oktober 1993;

Gelet op het ministerieel besluit van 6 februari 1995 houdende vaststelling van de ontwerprijst van voor bescherming vatbare monumenten, stads- en dorpsgezichten;

Gelet op het advies van de Koninklijke Commissie voor Monumenten en Landschappen van het Vlaamse Gewest van 1 juni 1995;

Gelet op de ligging binnen de omschrijving van het dd. 29 september 1988 bij Ministerieel Besluit goedgekeurde BPA "Campo Santo";

Op voorstel van de Vlaamse minister van Cultuur, Gezin en Welzijn en van de Vlaamse minister van Openbare Werken, Vervoer en Ruimtelijke Ordening;

Na beraadslaging,

B E S L U I T

Artikel 1. - Gezien het advies van de Koninklijke Commissie voor Monumenten en Landschappen, integraal deelsluitmakend van dit besluit en medebetekend, wordt beschermd:

- als monumenten, overeenkomstig de bepalingen van het decreet van 3 maart 1976:

Het gedeelte van het Campo Santo, omvattende de oudste delen van de begraafplaats aangelegd in 1847 en 1856 op de noordwesthelling van de zogenaamde Kapelleberg, ten noorden begrensd door een rij graven die het hellend, gekasseide toegangspad naar de heuveltop afzomen en die door een bakstenen muur of aanplantingen van de erachter gelegen secties gescheiden zijn, zoals afgebakend op bijgaand plan, bekend ten kadaster: Gent 18de afdeling (Sint-Amandsberg), B/5, deel van 341 l;

omwille van het algemeen belang wegens de artistieke, historische, wetenschappelijke, volkskundige en andere sociaal-culturele waarde als

- landschappelijk waardevol beeld van de begraafplaats door de bijzondere ruimtelijke opbouw aangelegd op de oude zandheuvel die bekroond wordt door de St.-Amanduskapel;
- historisch belangrijke begraafplaats verbonden aan de personen van de overledenen, bekende namen uit de Vlaamse Beweging, voornamelijk figuren uit de Vlaamse cultuurgeschiedenis, wetenschapslui en kunstenaars;
- voorbeeld van een begraafplaats aangelegd in 1847-56 en opmerkelijk door het rijke en diverse aanbod van funeraire monumenten met een historische, architecturale, culturele en artistieke waarde naar ontwerp van befaamde architecten en/of beeldhouwers en vakkundig uitgevoerd door steenkappers, overwegend in neogotische stijl en verfraaid met symbolen voornamelijk ontleend aan de christelijke funeraire cultuur.

Het voormalige gemeentehuis van Sint-Amandsberg, Antwerpsesteenweg 249, bekend ten kadaster: Gent 18de afdeling (Sint-Amandsberg), B/5, 432 k;

omwille van het algemeen belang wegens de artistieke, historische en wetenschappelijke waarde als een van 1883 daterend openbaar bouwwerk in neogotische stijl naar ontwerp van architect Modeste De Noyette.

Art.2. - Wordt beschermd als stadsgezicht zoals afgebakend op bijgevoegd plan, overeenkomstig de bepalingen van het decreet van 3 maart 1976,

Het gedeelte van het Campo Santo te Sint-Amandsberg omvattende de oudste delen aangelegd in 1847 en 1856 en de uitbreiding van 1876, begrensd door de oude Gentstraat, met inbegrip van de omheining, en de onmiddellijke omgeving, namelijk de Kapelleberg met de als monument beschermde kapel, het openbaar parkje, de parochiekerk, het voormalige gemeentehuis en het oorlogsmonument, zoals afgebakend op bijgaand plan;

omwille van de artistieke, wetenschappelijke, historische, volkskundige en andere sociaal-culturele waarde als

- 19 m hoge getuigeheuvel, overblijfsel van de stuifzandruggen die ontstaan zijn in de IJstijd;
- archeologisch belangrijk site op de zandheuvel, genaamd de Kapelleberg, waar de St.-Baafsabdij vermoedelijk reeds in de 7de of 8ste eeuw één van haar oudste hoeven, het Hof te Zingem, oprichtte en waar zeker reeds in de 14de eeuw een

kapel bestond met een woning ten behoeve van de proost die de bidplaats namens de St.-Baafsabdij bediende;
- het interessantste deel van de begraafplaats met een opmerkelijk aantal graven van bekende Vlaamse figuren, waarvan het oudste gedeelte bijzonder mooi gelegen is op de noordwesthelling van de Kapelleberg, met op de heuveltop de St.-Amanduskapel,
- direkte omgeving van het Campo Santo in het centrum van de gemeente, met aan de voet van de heuvel de neogotische parochiekerk H. Amandus ingewijd samen met het kerkhof in 1847, het voormalige gemeentehuis van St.-Amandsberg, een ontwerp van M. De Noyette van 1883 in neogotische stijl, en met daarvoor een oorlogsmonument van beeldhouwer A. De Beule opgericht in 1926.


Art. 3. - Met het oog op de bescherming zijn van toepassing :

De beschikkingen van het besluit de Vlaamse regering van 17 november 1993 tot bepaling van de algemene voorschriften inzake instandhouding en onderhoud van de monumenten en de stads- en dorpsgezichten.

Art. 4. De Vlaamse minister bevoegd voor de monumenten, stads- en dorpsgezichten is belast met de uitvoering van dit besluit.


Brussel, 13-03-1996

De minister-president van de Vlaamse Regering,



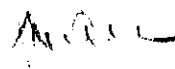
Luc VAN DEN BRANDE.

De Vlaamse minister van Openbare Werken,
Vervoer en Ruimtelijke Ordening,



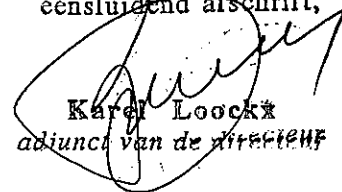
Eddy BALDEWIJNS.

De Vlaamse minister van Cultuur, Gezin en Welzijn,



Luc MARTENS.

eensluitend afschrift,



Karel Loockx
adjunct van de directeur