

BESLUIT VAN DE VLAAMSE REGERING HOUDENDE  
BESCHERMING VAN MONUMENTEN,  
STADS- EN DORPSGEZICHTEN

DE VLAAMSE REGERING,

Gelet op de wet van 7 augustus 1931 op het behoud van monumenten en landschappen ;

Gelet op het decreet van 3 maart 1976 tot bescherming van monumenten, stads- en dorpsgezichten ;

Gelet op de bijzondere wet van 8 augustus 1980 tot hervorming der instellingen, gewijzigd bij wet van 8 augustus 1988, inzonderheid artikel 6, § 1, I, 7° ;

Gelet op het besluit van de Vlaamse regering van 20 oktober 1992 tot bepaling van de bevoegdheden van de leden van de Vlaamse regering, gewijzigd bij de besluiten van de Vlaamse regering van 7 april 1993, 7 oktober 1993 en 18 mei 1994 ;

Gelet op het besluit van de Vlaamse regering van 20 oktober 1992 tot delegatie van de beslissingsbevoegdheden aan de leden van de Vlaamse regering, gewijzigd bij de besluiten van de Vlaamse regering van 20 januari 1993 en van 7 oktober 1993 ;


Gelet op het ministerieel besluit van 24 mei 1994 houdende de vaststelling van de ontwerplijst van voor bescherming vatbare monumenten, stads- en dorpsgezichten ;

Gelet op het advies van de Koninklijke Commissie voor Monumenten en Landschappen van het Vlaamse Gewest van 12 januari 1995,

Gelet op het Bijzonder Plan van Aanleg Borgloon Centrum dd. 1 september 1987,

Op voorstel van de Vlaamse minister van Verkeer, Buitenlandse Handel en Staatshervorming en van de Vlaamse minister van Openbare Werken, Ruimtelijke Ordening en Binnenlandse Aangelegenheden,

Na beraadslaging,



B E S L U I T :

Artikel 1.- Gezien het advies van de Koninklijke Commissie voor Monumenten en Landschappen, integraal deeluitmakend van dit besluit en medebetekend, worden beschermd :

- als monument, overeenkomstig de bepalingen van het decreet van 3 maart 1976 :

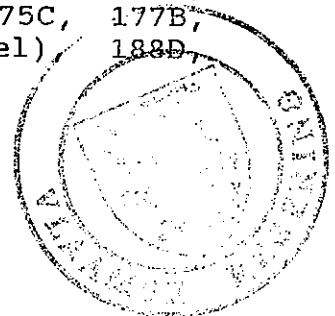
1. Abeelplein 2 : woning, stal en schuur ; bekend ten kadaster : Borgloon, 1° afd., Sie F, perceel 452B(deel).
2. Abeelplein 4 : voorgevel en bedaking van de woning ; bekend ten kadaster : Borgloon, 1° afd., Sie F, perceel 460K(deel).
3. Abeelplein 13 : woning ; bekend ten kadaster : Borgloon, 1° afd., Sie F, perceel 127F(deel).
4. Abeelplein 15 : woning ; bekend ten kadaster : Borgloon, 1° afd., Sie F, perceel 131C.
5. Graethemstraat 1 : woning ; bekend ten kadaster : Borgloon, 1° afd., Sie F, perceel 464C(deel).
6. Burchtgracht 2 : kapel ; bekend ten kadaster : Borgloon, 1° afd., Sie F, perceel 360.
7. Kortestraat 9 : woning ; bekend ten kadaster : Borgloon, 1° afd., Sie F, perceel 395A(deel).
8. Kroonstraat 1 : woning en hekpijlers ; bekend ten kadaster : Borgloon, 1° afd., Sie F, perceel 152G(deel).
9. Kroonstraat 7 : woning ; bekend ten kadaster : Borgloon, 1° afd., Sie F, perceel 167E(deel).
10. Kroonstraat 17-19 : woning ; bekend ten kadaster : Borgloon, 1° afd., Sie F, perceel 178H(deel) en 178F(deel).
11. Kroonstraat 21 : woning ; bekend ten kadaster : Borgloon, 1° afd., Sie F, perceel 181D(deel).
12. Kroonstraat 23 : woning ; bekend ten kadaster : Borgloon, 1° afd., Sie F, perceel 183E(deel).
13. Kroonstraat 25 : woning ; bekend ten kadaster : Borgloon, 1° afd., Sie F, perceel 188E(deel).



14. Kroonstraat 27 : woning en muur ; bekend ten kadaster : Borgloon, 1° afd., Sie F, perceel 189B.
15. Markt 1 : woning ; bekend ten kadaster : Borgloon, 1° afd., Sie F, perceel 132(deel).
16. Markt 2 : woning ; bekend ten kadaster : Borgloon, 1° afd., Sie F, perceel 137K(deel).
17. Markt 4 : woning ; bekend ten kadaster : Borgloon, 1° afd., Sie F, perceel 141G(deel).
18. Markt 5 : woning ; bekend ten kadaster : Borgloon, 1° afd., Sie F, perceel 142.
19. Nieuwland 11 : Brigittijnenklooster, muur en kapel : bekend ten kadaster : Borgloon, 1° afd., Sie F, perceel 196V, 196W.
20. Speelhof 7 : woning, muur langs Steenstraat + muur aan achterzijde van het perceel ; bekend ten kadaster : Borgloon, 1° afd., Sie F, perceel 292P(deel).
21. Speelhof 12 : pastorie ; bekend ten kadaster : Borgloon, 1° afd., Sie F, perceel 284D(deel).
22. Speelhof 12 : kloostergang en sakristie ; bekend ten kadaster : Borgloon, 1° afd., Sie F, perceel 286A.
23. Tongersestraat 16-16A : woning ; bekend ten kadaster : Borgloon, 1° afd., Sie F, perceel 245C(deel).

- stadsgezicht :

1. De omgeving van de panden gelegen Graethemstraat 1, Abeelplein 2 en 4 ; bekend ten kadaster : Borgloon, 1° afd., Sie F, perceelnrs. 452B(deel), 455B, 460K(deel), 461C(deel), 464C(deel).
2. De omgeving van de panden gelegen Abeelplein 13 en 15, Markt 1, 2, 4, 5 en Kroonstraat 1 ; bekend ten kadaster : Borgloon, 1° afd., Sie F, perceelnrs. 127F(deel), 127G(deel), 128H, 131C(deel), 132(deel), 134A, 137K(deel), 137M, 138D, 141K, 141L, 143C, 146B, 146C, 147D, 147E, 148C, 148D, 152G(deel), 156E.
3. De omgeving van de panden gelegen Kroonstraat 7, 17-19, 21, 23, 25 en 27 ; bekend ten kadaster : Borgloon, 1° afd., Sie F, perceelnrs. 164H, 164L, 164M, 164R, 164S, 164T, 167E(deel), 171A(deel), 172D(deel), 175C, 177B, 178H(deel), 178F(deel), 181D(deel), 183E(deel), 188D, 188E(deel), 190B, 190C.



4. De omgeving van de dekenij, de sakristie en het Romaans kloosterpand ; bekend ten kadaster : Borgloon, 1° afd., Sie F, perceelnrs. 280B, 281A, 282E, 282F, 282H, 283A, 284D(deel).
5. Omgeving van het pand gelegen Tongersestraat 16 + 16A ; bekend ten kadaster : Borgloon, 1° afd., Sie F, perceelnrs. 240B, 245C(deel).

Artikel 2.- Met het oog op de bescherming zijn volgende erf-dienstbaarheden van toepassing :

de beschikkingen van het koninklijk besluit van 6 december 1976 tot bepaling van de algemene voorschriften inzake instandhouding en onderhoud van monumenten en de stads- en dorpsgezichten.

Brussel, 08 MAART 1995


Minister-President van de Vlaamse regering,  
Vlaamse minister van Economie, KMO, Wetenschaps-  
beleid, Energie en Externe Betrekkingen




L. VAN DEN BRANDE

Vlaamse minister van Openbare  
Werken, Ruimtelijke Ordening  
en Binnenlandse Aangelegenheden

Vlaamse minister van Ver-  
keer, Buitenlandse Handel  
en Staatshervorming



T. KELCHTERMANS



J. SAUWENS

4  
eensluitend afschrift  
  
Koen Loockx  
adjunct van de directeur

