

1988

40/7/81

VLAAMSE GEMEENSCHAP



"DE VLAAMSE EXECUTIEVE,

Gelet op de wet van 7 augustus 1931 op het behoud van monumenten en landschappen ;

Gelet op het decreet van 3 maart 1976 tot bescherming van monumenten en stads- en dorpsgezichten ;

Gelet op de bijzondere wet van 8 augustus 1980 tot hervorming der instellingen ;

Gelet op het besluit van de Vlaamse Executieve van 18 januari 1982 houdende bepaling van de bevoegdheden van de leden van de Vlaamse Executieve ;

Gelet op het besluit van de Vlaamse Executieve van 28 januari 1982 houdende organisatie van de delegatie van de beslissingsbevoegdheden aan de leden van de Vlaamse Executieve ;

Gelet op het ministerieel besluit van 7 maart 1983 tot vaststelling van het ontwerp van lijst van voor bescherming vatbare monumenten en stads- en dorpsgezichten ;

Gelet op het advies van de Koninklijke Commissie voor Monumenten en Landschappen van 6 oktober 1983 ;

Op de voordracht van de Gemeenschapsminister van Cultuur ;

Na beraadslaging,

BESLUIT : "

Artikel 1.- Wordt beschermd als monument, overeenkomstig de bepalingen van het decreet van 3 maart 1976 om reden van de historische en artistieke waarde :

1. het huis, gelegen Adriaan Brouwersstraat 29 (ingangsomlijsting), te Antwerpen, bekend ten kadaster : Antwerpen 1e afdeling, sectie A, perceelnummer 37 h, eigendom van :
 - a) Dillen - Valk René, Mechelsesteenweg 214 - 2000 Antwerpen ;
 - b) Dillen Irene Marie Auguste, Mechelsesteenweg 201 - 2000 Antwerpen.



./..

2. het huis, gelegen Arenbergstraat 17 (ingangstravee), te Antwerpen, bekend ten kadaster : Antwerpen 3e afdeling, sectie C, perceelnummer 1047 d, eigendom van de Vennootschap/N.V./Ch. Lejeune LTD, Arenbergstraat 17 - 2000 Antwerpen.
3. het huis, gelegen Everdijstraat 31 (+ binnenplaats), te Antwerpen, bekend ten kadaster : Antwerpen 3e afdeling, sectie C, perceelnummer 1786 c, eigendom van Druet - Spiekermann Jacques, Volhardingsstraat 50 - 2000 Antwerpen.
4. het huis, gelegen Graanmarkt 1, te Antwerpen, bekend ten kadaster : Antwerpen 3e afdeling, sectie C, perceelnummer 1147, eigendom van Claes Amanda Georgina, echtgenote van Janssens Gommar, Schuttershofstraat 30 - 2000 Antwerpen.
5. het huis, gelegen Graanmarkt 3, te Antwerpen, bekend ten kadaster : Antwerpen 3e afdeling, sectie C, perceelnummer 1146, eigendom van Deschamps - Van Daele Jacques, Ruitersdreef 2 - 8550 Zwevegem.
6. het huis, gelegen Gratiekapelstraat 10, te Antwerpen, bekend ten kadaster : Antwerpen 2e afdeling, sectie B, perceelnummer 849 c, eigendom van de Vennootschap/N.V./Maritime Transport Overseas, Gratiekapelstraat 10 - 2000 Antwerpen.
7. het huis, gelegen Hessenplein 2 (ingangsomlijsting), te Antwerpen, bekend ten kadaster : Antwerpen 2e afdeling, sectie B, perceelnummer 96 a, eigendom van de Vennootschap/N.V./Magasins & Entrepots Réunis La Cloche, Kipdorp 21 bus 36 - 2000 Antwerpen.
8. het huis, gelegen Hoornstraat 8, te Antwerpen, bekend ten kadaster : Antwerpen 2e afdeling, sectie B, perceelnummer 719, eigendom van Scheepmaker - Westendorp Krijn, Hoornstraat 8 - 2000 Antwerpen.
9. het huis, gelegen Hoornstraat 13, te Antwerpen, bekend ten kadaster : Antwerpen 2e afdeling, sectie B, perceelnummer 552 c, eigendom van Helsmoortel Pecher Pierre, Lansstraat 13 - 2000 Antwerpen.
10. het huis, gelegen Huidevettersstraat 55, te Antwerpen, bekend ten kadaster : Antwerpen 3e afdeling, sectie C, perceelnummer 1088 f, eigendom van de Vennootschap/N.V./Standaard Boekhandel, Belgiëlei 147 a - 2000 Antwerpen.
11. het huis, gelegen Huidevettersstraat 54 (voorgevel + bovengevel + ingang), te Antwerpen, bekend ten kadaster : Antwerpen 3e afdeling, sectie C, perceelnummer 1728 c, eigendom van :
 - a) Van Roosendael Georgina, wed. Cornet d'Elzuis de Peissant Raymond, Wijnegemsesteenweg 75 - 2232 Schilde ('s Gravenwezel) ;
 - b) Cornet d'Elzuis de Peissant Marie Chantal, De Goudvink 27 - 2232 Schilde ('s Gravenwezel) ;
 - c) Cornet d'Elzuis de Peissant Amaury, Wijnegemsesteenweg 75 - 2232 Schilde ('s Gravenwezel).
12. de huizen, gelegen Jan van Lierstraat 6-8, te Antwerpen, bekend ten kadaster : Antwerpen 2e afdeling, sectie B, perceelnummer 2142 a, eigendom van Carpentier Bart, Jan van Lierstraat 6 - 2000 Antwerpen.



13. het huis, gelegen Kammenstraat 89 (achtergevel), te Antwerpen, bekend ten kadaster : Antwerpen, 4e afdeling, sectie D, perceelnummer 1552 d, eigendom van :
 - a) De Molenaer - Van Loon Armand, Kammenstraat 89 - 2000 Antwerpen ;
 - b) Chapuis Germania, wed. Lameire Mauritius, Mechelsesteenweg 198 - 2000 Antwerpen.
14. het huis, gelegen Keizerstraat 16, te Antwerpen, bekend ten kadaster : Antwerpen 2e afdeling, sectie B, perceelnummer 2182 b, eigendom van de Vennootschap/N.V./Huygen - Immo, Keizerstraat 16-18 - 2000 Antwerpen.
15. het huis, gelegen Keizerstraat 64 (voorgevel), te Antwerpen, bekend ten kadaster : Antwerpen 2e afdeling, sectie B, perceelnummer 2010 c, eigendom van de Vennootschap/N.V./Furness Shipping & Agency C°, Kipdorp 49/51 - 2000 Antwerpen.
16. het Mariabeeld met inbegrip van sokkel en baldakijn geplaatst tegen de gevel van het huis gelegen Keizerstraat 73, te Antwerpen, bekend ten kadaster : Antwerpen 2e afdeling, sectie B, perceelnummer 906 c, eigendom van Van Leeuw Jeanne Elisabeth, echtgenote Vercammen Albert, Plantin en Moretuslei 2 - 2000 Antwerpen.
17. het huis, gelegen Kipdorp 19, te Antwerpen, bekend ten kadaster : Antwerpen 2e afdeling, sectie B, perceelnummer 2208 h, eigendom van de Vereniging/V.Z.W./Universitaire Faculteiten Sint-Ignatius, Prinsstraat 13 - 2000 Antwerpen.
18. het huis, gelegen Kloosterstraat 8, te Antwerpen, bekend ten kadaster : Antwerpen 4e afdeling, sectie D, perceelnummer 3455 a, eigendom van Broothaers - Van Steen Jaak, Kloosterstraat 8 - 2000 Antwerpen.
19. het huis, gelegen Kloosterstraat 10, te Antwerpen, bekend ten kadaster : Antwerpen 4e afdeling, sectie D, perceelnummer 3456 a, eigendom van De Lathouwer Justine, wed. Moenssens Albert, Jozef Liesstraat 10 - 2000 Antwerpen.
20. het huis, gelegen Kloosterstraat 12, te Antwerpen, bekend ten kadaster : Antwerpen 4e afdeling, sectie D, perceelnummer 3457 f, eigendom van Vergote - Huyghe René, 't Hoog Sterk 56 - 8800 Roeselare.
21. het huis, gelegen Kloosterstraat 14, te Antwerpen, bekend ten kadaster : Antwerpen 4e afdeling, sectie D, perceelnummer 3459 h, eigendom van Rinckhout - De Ferm François, Drukkerijstraat 5 - 2000 Antwerpen.
22. de huizen, gelegen Komodieplaats 12-14-16, te Antwerpen, bekend ten kadaster : Antwerpen 3e afdeling, sectie C, perceelnummer 1090 c (12) - 1079 (14) - 1079 c (16), eigendom van de Vennootschap/N.V./Handelsbank, Lange Gasthuisstraat 9 - 2000 Antwerpen.
23. het huis, gelegen Koningsstraat 17, te Antwerpen, bekend ten kadaster : Antwerpen 2e afdeling, sectie B, perceelnummer 890 b, eigendom van Schram - Veldeman Constant, Koningstraat 17 - 2000 Antwerpen.



24. het huis, gelegen Koningstraat 21, te Antwerpen, bekend ten kadaster : Antwerpen 2e afdeling, sectie B, perceelnummer 892 a, eigendom van Cielen - Geudens, Koningstraat 25 - 2000 Antwerpen.
25. het huis, gelegen Koningstraat 23, te Antwerpen, bekend ten kadaster : Antwerpen 2e afdeling, sectie B, perceelnummer 893, eigendom van Van Looy - Claes Ernest Cockerillkaai 29 - 2000 Antwerpen.
26. het Onze-Lieve-Vrouwbeeld met inbegrip van sokkel en baldakijn, geplaatst tegen het gebouw, gelegen Korte Sint-Annastraat 2, te Antwerpen, bekend ten kadaster : Antwerpen 2e afdeling, sectie B, perceelnummer 1823 i, eigendom van de Vereniging/V.Z.W./Zusters Apostelinnen, Sint-Jacobsmarkt 43 - 2000 Antwerpen.
27. het huis, gelegen Lange Gasthuisstraat 32, te Antwerpen, bekend ten kadaster : Antwerpen 4e afdeling, sectie D, perceelnummer 1647 h, eigendom van het Openbaar Centrum voor Maatschappelijk Welzijn, Lange Gasthuisstraat 39 - 2000 Antwerpen.
28. het huis, gelegen Lange Nieuwstraat 45, te Antwerpen, bekend ten kadaster : Antwerpen 2e afdeling, sectie B, perceelnummer 2074 b, eigendom van de Vennootschap/N.V./Bracht & Cie, Lange Nieuwstraat 45 - 2000 Antwerpen.
29. het huis, gelegen Lange Noordstraat 19, te Antwerpen, bekend ten kadaster : Antwerpen 2e afdeling, sectie B, perceelnummer 675 c, eigendom van :
 - a) Claes - Jans Jacobus, Sint-Lutgardisstraat 5 - 2060 Merksem ;
 - b) Kleynen - De Sweemer Willy, Brederodestraat 184 - 2000 Antwerpen.
30. het huis, gelegen Lange Ridderstraat 77, te Antwerpen, bekend ten kadaster : Antwerpen 4e afdeling, sectie D, perceelnummer 2819 a, eigendom van :
 - a) Verbeeck Georges, Lange Ridderstraat 79 - 2000 Antwerpen ;
 - b) Torfs Hubert, Lievevroubroersstraat 28 - 1000 Brussel.
31. het Onze-Lieve-Vrouwbeeld met inbegrip van sokkel, lichtarm en baldakijn, geplaatst tegen de gevel van het huis, gelegen Lange Sint-Annastraat 2 (Onze-Lieve-Vrouwbeeld met baldakijn), te Antwerpen, bekend ten kadaster : Antwerpen 2 e afdeling, sectie B, perceelnummer 1906 a, eigendom van Gabriëls - Van Loon Petrus, Hoevensebaan 223 - 2080 Kapellen.
32. het huis, gelegen Markgravestraat 1, te Antwerpen, bekend ten kadaster : Antwerpen 2e afdeling, sectie B, perceelnummer 2094 a, eigendom van de Vennootschape/N.V./Securitas, Grote Steenweg 214 - 2600 Berchem.
33. het huis, gelegen Markgravestraat 3, te Antwerpen, bekend ten kadaster : Antwerpen 2e afdeling, sectie B, perceelnummer 2093, eigendom van de Vennootschap/N.V./Securitas, Grote Steenweg 214 - 2600 Berchem.



34. het huis, gelegen Markgravestraat 5, te Antwerpen, bekend ten kadaster : Antwerpen 2e afdeling, sectie B, perceelnummer 2092, eigendom van Beirens Carolina, Markgravestraat 5 - 2000 Antwerpen.
35. het huis, gelegen Markgravestraat 7, te Antwerpen, bekend ten kadaster : Antwerpen 2e afdeling, sectie B, perceelnummer 2091, eigendom van de Vennootschap/N.V./Securitas, Grote Steenweg 214 - 2600 Berchem.

Art. 2.- Wordt beschermd als monument, overeenkomstig de bepalingen van het decreet van 3 maart 1976, om reden van de historische en volkskundige waarde :

- het Sint-Rochusbeeld op voetstuk, geplaatst tegen de gevel van het huis, gelegen Hoornstraat 13, te Antwerpen, bekend ten kadaster : Antwerpen 2e afdeling, sectie B, perceelnummer 552 c, eigendom van Helsmoortel Pecher Pierre, Lansstraat 13 - 2000 Antwerpen.

Art. 3.- Wordt beschermd als stadsgezicht, overeenkomstig de bepalingen van het decreet van 3 maart 1976 om reden van de historische waarde :

- het pand, gelegen Korte Sint-Annastraat 13-15 met aanpalende gang en achterhuizen, te Antwerpen, zoals afgebakend op bijgaand plan.

Art. 4.- Met het oog op de bescherming van hogervermelde monumenten en stadsgezicht zijn daarop van toepassing voor zover zij in overeenstemming zijn met de onder punt C bepaalde voorschriften :

- A. de algemene bestemming en de algemene voorschriften die zijn opgelegd door de bij koninklijk besluit goedgekeurde streekplannen en gewestplannen, op het ogenblik waarop de rechtsgevolgen van onderhavig besluit in werking treden ;
- B. de verbodsbepalingen en beperkingen opgelegd door en de vergunningen vereist krachtens artikel 44 van de wet van 29 maart 1962 houdende organisatie van de ruimtelijke ordening en van de stedenbouw ;
- C. de beschikkingen van het koninklijk besluit van 6 december 1976 tot bepaling van de algemene voorschriften inzake instandhouding en onderhoud van de monumenten en de stads- en dorpsgezichten.




./..

Art. 5.- De Gemeenschapsminister van Cultuur is belast met de uitvoering van dit besluit.


Brussel, 10-07-1984

De Voorzitter,




G. GEENS.

De Gemeenschapsminister van Cultuur,



K. POMA.

De Gemeenschapsminister van Ruimtelijke Ordening, Landinrichting en Natuurbehoud,



P. AKKERMANS.