

Bijlage 2. Fotoregistratie van de fysieke toestand bij het ministerieel besluit tot definitieve bescherming als monument van het Burgerhuis De Coutere-Plas in Deinze

Provincie: Oost-Vlaanderen

Gemeente: Deinze, 1ste afdeling, sectie B

Objectnummer: 4.01/44083/102.1

-

Dossiernummer: 4.001/44083/103.1

Omschrijving:

Burgerhuis De Coutere-Plas, Tolpoortstraat 43, Deinze

De foto's werden genomen tijdens terreinbezoeken op 24 oktober 2024, 3 en 18 juni 2025 en 26 januari 2026.

Copyright: Agentschap Onroerend Erfgoed

Mij bekend om gevoegd te worden bij het besluit van heden:

Brussel, 19/05/26

De Vlaamse minister van Begroting en Financiën, Vlaamse Rand, Onroerend Erfgoed en Dierenwelzijn,

Getekend door: Ben Weyts (Signature)
Getekend op: 2026-05-19 23:42:19 +02:0
Reden: Ik keur dit document goed

Weyts Ben



Vlaamse
overheid

Ben WEYTS



Foto 1. Straatgevel, algemeen beeld.




Foto 2. Straatgevel, bovenverdieping en gevelaflijning linker travee.




Foto 3. Straatgevel, bovenverdieping en gevelaflijning rechter travee met erker.



Foto 4. Straatgevel, rechter travee met erker.




Foto 5. Straatgevel, toegangspartij in de linker travee.




Foto 6. Straatgevel, toegangspartij in de linker travee.



Foto 7. Straatgevel, detail linker zijvenster; sluitsteen toont vrouwelijke zijdevlinder.




Foto 8. Straatgevel, detail rechter zijvenster; sluitsteen toont mannelijke zijdevlinder.



Foto 9. Straatgevel, detail linker keldervenster en voetschraper.



Foto 10. Straatgevel, detail rechter keldervenster, voetschraper en wateraansluiting.



Foto 11. Straatgevel, detail brievensbus rechts van de deur.