

Bijlage 1. Plan bij het ministerieel besluit tot definitieve opheffing van de bescherming als dorpsgezicht van de omgeving van de gesloten hoeve in Tongeren (Rutten)

Provincie: Limburg

Gemeente: Tongeren (Rutten), 14de afdeling, sectie A

Objectnummer: 4.02/73083/127.1

-

Dossiernummer: 4.001/73083/105.1

Omschrijving:

Omgeving van de gesloten hoeve in Tongeren, Here Janssteeg, Proenhofstraat
(toestand vóór opheffing)

Mij bekend om gevoegd te worden bij het besluit van heden:

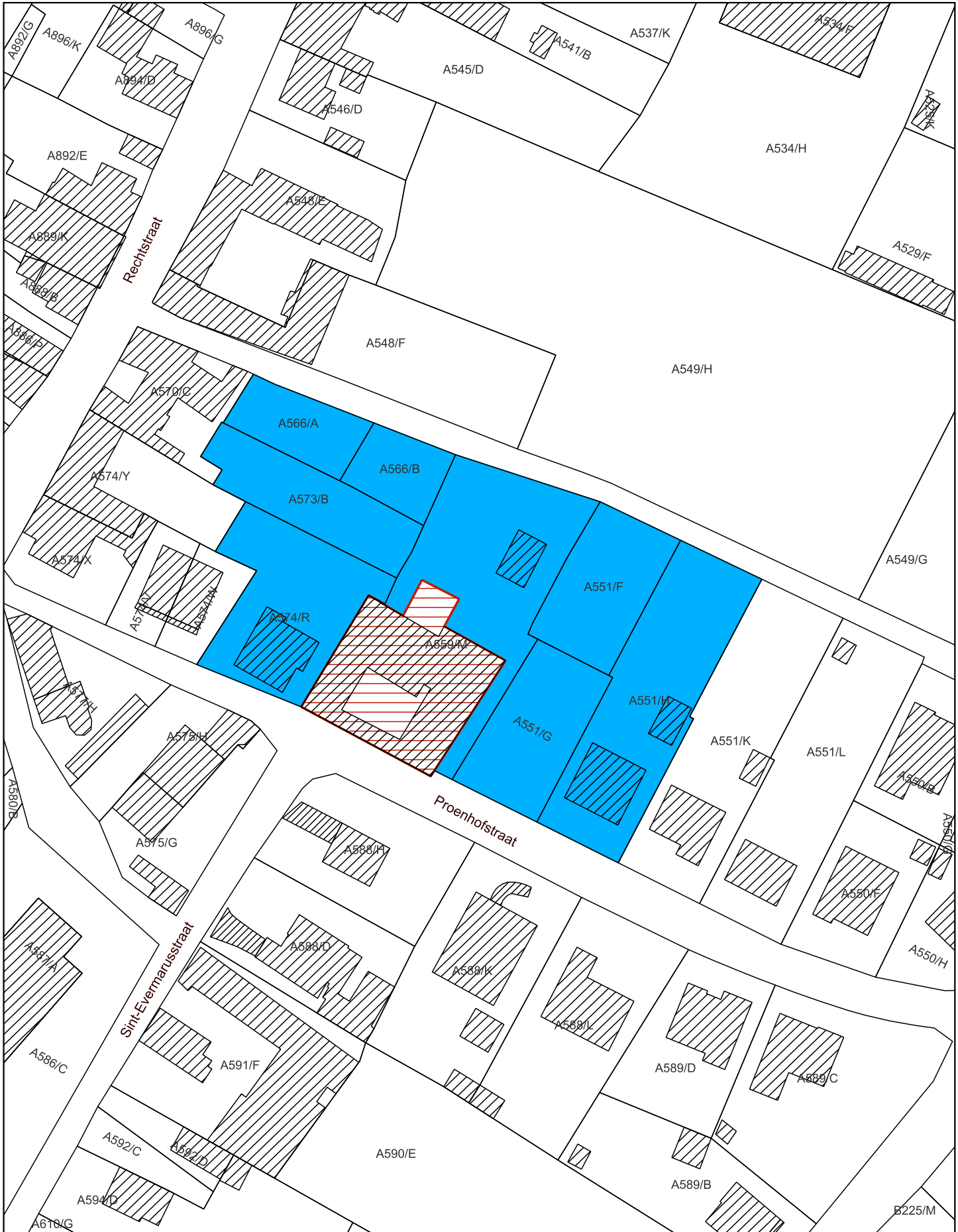
Brussel, 11/09/24



De Vlaamse minister van Financiën en Begroting, Wonen en Onroerend Erfgoed,

Getekend door: Matthias Diependaele (Sig)
Getekend op: 2024-09-11 22:14:56 +02:00
Reden: ik keur dit document goed



Matthias DIEPENDAELE



-  Op te heffen bescherming als dorpsgezicht
-  Beschermd monument bij MB 25/06/2002

Schaal: 1:1.000

10 0 10 20 30 40 m



Afbakening gebaseerd op het GRB
Datum raadpleging: 19/08/2024

