

**Bijlage 2. Fotoregistratie van de fysieke toestand bij het ministerieel besluit tot definitieve bescherming als monument van de kasseiweg Nieuwe Geldenaaksebaan in Bierbeek**

Provincie: Vlaams-Brabant

Gemeente: Bierbeek, 1ste afdeling, sectie I

Objectnummer: 4.01/24011/145.1

-

Dossiernummer: 4.001/24011/103.1

Omschrijving:

Kasseiweg Nieuwe Geldenaaksebaan, Bierbeek

De foto's werden genomen tijdens een terreinbezoek op 11 december 2023.

Copyright: Agentschap Onroerend Erfgoed

Mij bekend om gevoegd te worden bij het besluit van heden:

Brussel, 11/09/24

De Vlaamse minister van Financiën en Begroting, Wonen en Onroerend Erfgoed,

Getekend door: Matthias Diependaele (Sig)  
Getekend op: 2024-09-11 22:09:49 +02:00  
Reden: Ik keur dit document goed



Matthias DIEPENDAELE



Foto 1: Begin van de kasseiweg in Mollendaal



Foto 2: Licht bolrond profiel.




Foto 3: Gemengde kasseisoorten met Tiense kwartsiet.




Foto 4: Steile taluds bij de holle weg.



Foto 5: In de lengte geplaatste kasseien in Tiense kwartsiet als boordstenen.



Foto 6: Spoorvorming in de wegbermen.




Foto 7: Detail van de kasseien met ondermeer Tiense kwartsiet



Foto 8: De gekasseide holle weg gaat over in een onverharde weg.