

Bijlage 2. Fotoregistratie van de fysieke toestand bij het ministerieel besluit tot definitieve bescherming van het vissersschip O.129 Amandine met overgangszone in Oostende

Provincie: West-Vlaanderen

Gemeente: Oostende, 1ste afdeling, sectie A

Objectnummer: 4.01/35013/1146.1

-

Dossiernummer: 4.001/35013/103.1

Omschrijving:

Visserschip O.129 Amandine met overgangszone, Vindictivelaan zonder nummer

De foto's werden genomen tijdens een terreinbezoek op 14 maart en 12 april 2023.

Copyright: Agentschap Onroerend Erfgoed

Mij bekend om gevoegd te worden bij het besluit van heden:

Brussel, 03/05/24

De Vlaamse minister van Financiën en Begroting, Wonen en Onroerend Erfgoed,

Getekend door:Matthias Diependaele (Sig
Getekend op:2024-05-03 17:38:11 +02:00
Reden:Ik keur dit document goed



Matthias DIEPENDAELE

Exterieur



Foto 1: aanzicht voorsteven bakboord vanaf Visserskaai



Foto 2: aanzicht voorsteven stuurboord vanaf Visserskaai



Foto 3: aanzicht bakboord



Foto 4: aanzicht achtersteven

Dek



Foto 5: dek aan stuurboord: houders van schotten en triermachine



Foto 6: stuurboord: galg met bord en vistuig



Foto 7: stuurboord: gedeelte stormkap, galg, bord en vistuig



Foto 8: bakboord galg met bord



Foto 9: Brusselle lier




Foto 10: dek, algemeen zicht



Foto 11: stormkap, waaronder een magazijn



Foto 12: lier met op de voorgrond een visruimtuik



Foto 13: Opperdek met centraal de bezaanmast, schouw met uitlaten en beide achterste galgen



Foto 14: opperdek achterplecht




Foto 15: details verlichting bij achterste galg aan bakboord.




Foto 16: gangboord aan stuurboord met galg en bord




Foto 17: opperdek met doorgang naar stuurhuis




Foto 18: zicht op het werkdek, met stormkap, hoofdmast en galgen