

Bijlage 1. Plan bij het ministerieel besluit tot voorlopige bescherming als archeologische site van de verdwenen middeleeuwse Zwinhaven Hoeke in Damme (Hoeke)

Provincie: West-Vlaanderen

Gemeente: Damme, 4de afdeling, sectie A en B

Objectnummer: 4.04/31006/102.1

-

Dossiernummer: 4.001/31006/106.1

Omschrijving:

De verdwenen middeleeuwse Zwinhaven Hoeke,
Oostkerkestraat zonder nummer, St. Jacobsstraat zonder nummer, Krinkeldijk zonder nummer, Oude
Westkapellestraat zonder nummer, Natiënlaan (N49) zonder nummer, Damse Vaart-Noord zonder
nummer

Mij bekend om gevoegd te worden bij het besluit van heden:

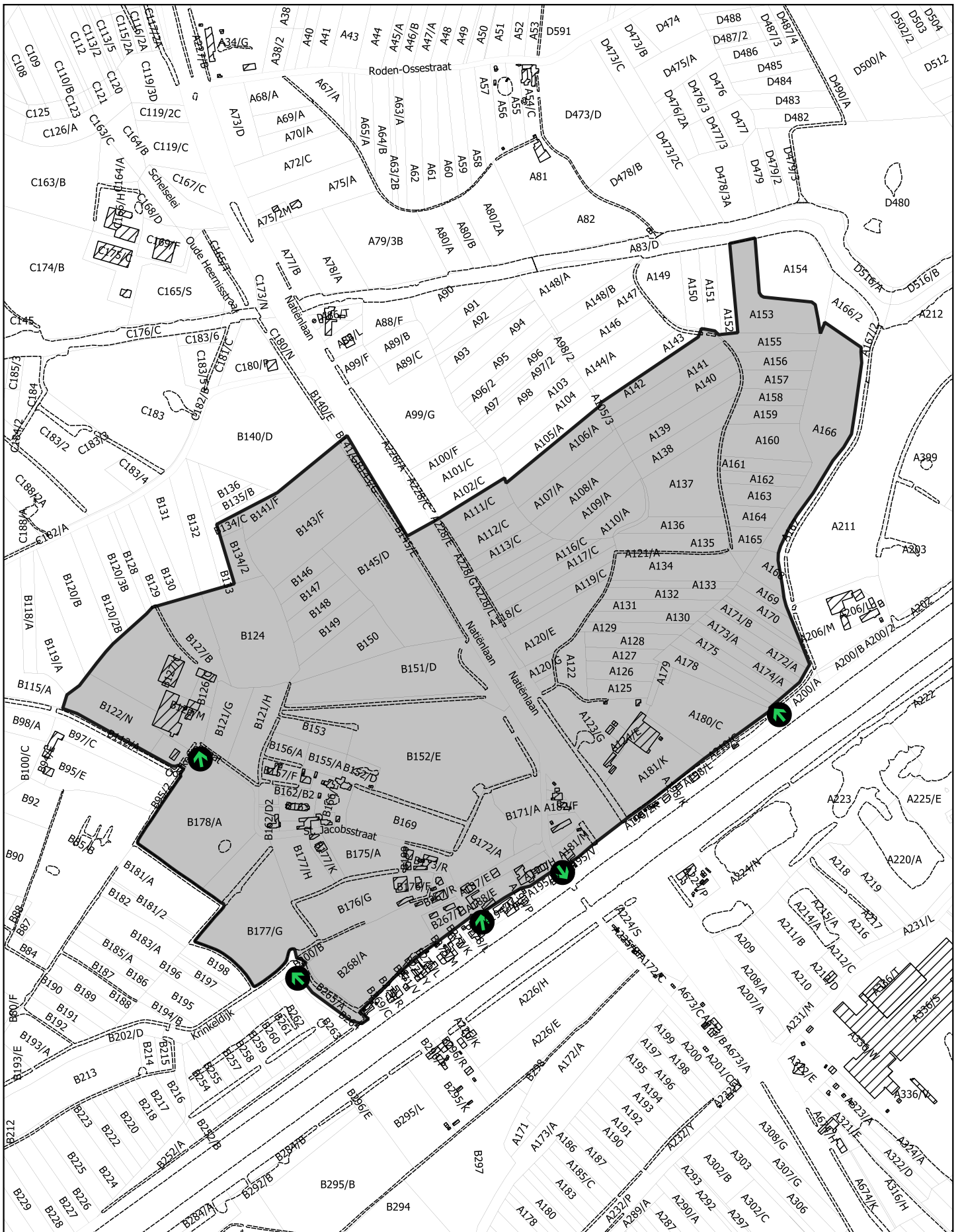
Brussel, 17/11/21



De Vlaamse minister van Financiën en Begroting, Wonen en Onroerend Erfgoed,

Getekend door: Matthias Diependaele (Sig)
Getekend op: 2021-11-17 15:39:40 +01:00
Reden: ik keur dit document goed



Matthias DIEPENDAELE



-  Archeologische site
-  Plaats van aanplakking van het bericht over het openbaar onderzoek

Schaal: 1:7.500

70 0 70 140 210 280 m



Afbakening gebaseerd op het GRB
Datum raadpleging: 06/10/2021

