

Bijlage 2. Fotoregistratie van de fysieke toestand bij het ministerieel besluit tot definitieve bescherming als monument van het Kasteel Maisin met park in Leuven (Kessel-Lo)

Provincie: Vlaams-Brabant

Gemeente: Leuven, 9de afdeling – Kessel-Lo, 3de afdeling, sectie E

Gemeente: Leuven, 14de afdeling – deel Haasrode en deel Korbeek-Lo, sectie A

Objectnummer: 4.01/24062/457.1

-

Dossiernummer: 4.001/24062/125.1

Omschrijving:

Kasteel Maisin met park en aanhorigheden, Tiensesteenweg 275

De foto's werden genomen tijdens een terreinbezoek op 26 april 2018 (foto 1-10; 13-44, 47, 49, 51-57, 59, 61-64, 69-87, 93-94, 97-113)
en op 3 juli 2018 (foto 11-12; 45-46, 48, 50, 58, 60, 65-68, 88-92, 95-96).

Copyright: Agentschap Onroerend Erfgoed

Mij bekend om gevoegd te worden bij het besluit van heden:

Brussel,

De Vlaamse minister van Financiën en Begroting, Wonen en Onroerend Erfgoed,

Getekend door: Matthias Diependaele (Sign)
Getekend op: 2020-05-12 22:08:23 +01:00
Reden: Ik keur dit document goed

Matthias Diependaele

Matthias DIEPENDAELE

Exterieur



Foto 1: Hoek Grensstraat en Tiensesteenweg, zuid- en zuidwestzijde domein



Foto 2: Tiensesteenweg, zuidzijde domein



Foto 3: Tiensesteenweg, zuidzijde domein



Foto 4: Tiensesteenweg, zuidzijde domein



Foto 5: Tiensesteenweg, zuidzijde domein



Foto 6: Tiensesteenweg, zuid- en zuidoostzijde domein



Foto 7: Tiensesteenweg, zuidoostzijde domein, vroegere tuiniersingang



Foto 8: Tiensesteenweg, zuidoostzijde domein, vroegere tuiniersingang



Foto 9: Tiensesteenweg, zuidoostelijk zicht op domein



Foto 10: Predikherenberg, noordzijde domein



Foto 11: Hoek Predikherenberg en Grensstraat, derde hek van kasteeldomein




Foto 12: Grensstraat, westzijde domein



Foto 13: Hoek Grensstraat en Tiensesteenweg, ingang domein, hekwerk



Foto 14: Hoek Grensstraat en Tiensesteenweg, ingang domein, deels gekasseide en verharde oprit




Foto 15: Hoek Grensstraat en Tiensesteenweg, ingang domein, hekwerk



Foto 16: Ingang domein, deels verharde inrijlaan met flankerende graspartijen



Foto 17: Ingang domein, deels verharde afbuigende inrijlaan met flankerende graspartijen



Foto 18: Ingang domein, deels verharde afbuigende inrijlaan met flankerende graspartijen



Foto 19: Deels verharde afbuigende inrijlaan met boom




Foto 20: Deels verharde afbuigende inrijlaan, met flankerende graspartijen en zicht op monumentale beuk



Foto 21: Deels verharde afbuigende inrijlaan met zicht op westgevel kasteel



Foto 22: Monumentale bruine beuk (*Fagus sylvatica* 'Atropunicea') op einde van inrijlaan, ten zuidwesten van kasteel, aan rand van glooiende graspartij



Foto 23: Monumentale beuk, detail



Foto 24: Monumentale beuk, detail van holte in stam



Foto 25: Monumentale beuk ten zuidwesten van kasteel, deel van zuidgevel



Foto 26: Kasteel, zuidgevel



Foto 27: Kasteel, zuid- en oostgevel



Foto 28: Kasteel, zuid- en oostgevel, detail van lagere uitbouw naar ontwerp van Spéder van 1950



Foto 29: Kasteel, zuidgevel



Foto 30: Kasteel, zuidgevel, detail westrisaliet



Foto 31: Kasteel, zuidgevel, detail westrisaliet



Foto 32: Kasteel, zuidgevel, detail westrisaliet



Foto 33: Kasteel, zuidgevel, detail westrisaliet sokkel



Foto 34: Kasteel, zuidgevel, detail zuil



Foto 35: Kasteel, zuid- en oostgevel, detail van lagere uitbouw naar ontwerp van Spéder van 1950



Foto 36: Glooiende graspartij ten zuiden van kasteel, richting Tiensesteenweg



Foto 37: Glooiende graspartij ten zuiden van kasteel, richting zuidgevel kasteel



Foto 38: Kasteel, zuid- en oostgevel



Foto 39: Kasteel, oostgevel, op begane grond lagere uitbouw naar ontwerp van Spéder van 1950



Foto 40: Kasteel, oostgevel, op begane grond uitbouw naar ontwerp van Spéder van 1950



Foto 41: Boom (Cedrus Atlantica (Atlasceder)) ten oosten van kasteel




Foto 42: Onverhard afbuigend pad ten oosten van kasteel, leidend naar paviljoen



Foto 43: Zicht vanaf pad op monumentale bruine beuk (*Fagus sylvatica* 'Atropunicea') ten noorden van kasteel



Foto 44: Zicht vanaf pad op graspartij en begroeiing ten noordoosten van kasteel



Foto 45: Zicht op oostgevel kasteel



Foto 46: Zicht op monumentale bruine beuk (*Fagus sylvatica* 'Atropunicea') ten noorden van kasteel



Foto 47: Monumentale bruine beuk (*Fagus sylvatica* 'Atropunicea') ten noorden van kasteel



Foto 48: Monumentale bruine beuk (*Fagus sylvatica* 'Atropunicea') ten noorden van kasteel



Foto 49: Begroeiing voor monumentale bruine beuk (*Fagus sylvatica* 'Atropunicea') ten noorden van kasteel



Foto 50: Kasteel, noordgevel, gewijzigd naar ontwerp van Spéder in 1950



Foto 51: Kasteel, noordgevel, deurrisaliet



Foto 52: Kasteel, noordgevel, uitbouw



Foto 53: Tuinornament ten noorden van kasteel



Foto 54: Tuinornament ten noorden van kasteel



Foto 55: Halfcirkelvormige begrenzende beplanting ten noorden van kasteel



Foto 56: Halfcirkelvormige begrenzende beplanting ten noorden van kasteel



Foto 57: Halfcirkelvormige begrenzende beplanting ten noorden van kasteel



Foto 58: Laag vertakte, meerstammige bruine beuk (*Fagus sylvatica* 'Atropunice' ten noordwesten van het kasteel



Foto 59: Kasteel, noord- en westgevel



Foto 60: Kasteel, westgevel



Foto 61: Kasteel, westgevel, op begane grond de eenlaagse uitbouw naar ontwerp van Spéder met bijkomende keldertoegang



Foto 62: Kasteel, westgevel, detail



Foto 63: Kasteel, westgevel, detail



Foto 64: Kasteel, westgevel, detail



Foto 65: Beplanting ten noordwesten van kasteel met start pad dat parallel met Grensstraat naar de Predikherenberg loopt



Foto 66: Onverhard licht stijgend pad, parallel met Grensstraat en lopend naar Predikherenberg, afgezoomd met gewone beuken (*Fagus sylvatica*)



Foto 67: Onverhard licht stijgend pad, parallel met Grensstraat en lopend naar Predikherenberg, afgezoomd met gewone beuken (*Fagus sylvatica*)



Foto 68: Onverhard licht stijgend pad, parallel met Grensstraat en lopend naar Predikherenberg. Ten oosten groot hoogteverschil van talud



Foto 69: Onverhard afbuigend pad ten oosten van kasteel, leidend naar paviljoen




Foto 70: Onverhard afbuigend pad ten oosten van kasteel leidend naar paviljoen, afgezoomd met tamme kastanjes



Foto 71: Paviljoen in cottagegetinte stijl aan onverhard afbuigend pad ten oosten van kasteel, en op splitsing van drie paden (één noordwaarts, één noordoostwaarts en één zuidoostwaarts)



Foto 72: Paviljoen in cottagegetinte stijl



Foto 73: Paviljoen in cottagegetinte stijl



Foto 74: Paviljoen in cottagegetinte stijl,
cementtegelvloer in smaller hogeropgaand gedeelte



Foto 75: Paviljoen in cottagegetinte stijl,
achteraanzicht



Foto 76: Onverhard pad, noordoostwaarts van paviljoen en nabij oostelijke perceelsgrens, leidende naar kippenhok en vroegere boomgaard



Foto 77: Houten kippenhok nabij vroegere boomgaard, nabij oostelijke perceelsgrens aan voet van talud



Foto 78: Houten kippenhok nabij vroegere boomgaard nabij oostelijke perceelsgrens aan voet van talud




Foto 79: Mammoetboom (*Sequoiadendron giganteum*), aan voet van talud, die met terrassen aangelegd was in functie van vroegere boomgaard




Foto 80: Mammoetboom (*Sequoiadendron giganteum*), aan voet van talud die met terrassen aangelegd was in functie van vroegere boomgaard



Foto 81: Smal stijgend pad noordwaarts van paviljoen leidend naar Predikherenberg




Foto 82: Smal stijgend pad noordwaarts van paviljoen leidend naar Predikherenberg, groot hoogteverschil aan weerszijden van smal pad. Dicht beboste heuvelrug.



Foto 83: Smal stijgend pad noordwaarts van paviljoen leidend naar Predikherenberg



Foto 84: Smal stijgend pad noordwaarts van paviljoen leiden naar Predikherenberg, deels afgezoomd door tamme kastanjes en beuken




Foto 85: Smal stijgend pad noordwaarts van paviljoen leidend naar Predikherenberg, deels afgezoomd door tamme kastanjes en beuken




Foto 86: Smal stijgend pad noordwaarts van paviljoen leidend naar Predikherenberg, deels afgezoomd door tamme kastanjes en beuken



Foto 87: Werkhuisje van professor Maisin gelegen aan smal pad noordwaarts van paviljoen en leidend naar Predikherenberg



Foto 88: Werkhuisje van professor Maisin



Foto 89: Werkhuisje van professor Maisin



Foto 90: Werkhuisje van professor Maisin



Foto 91: Werkhuisje van professor Maisin



Foto 92: Werkhuisje van professor Maisin



Foto 93: Gemengde beukendreef op de heuveltop, parallel aan de Predikherenberg




Foto 94: Gemengde beukendreef op de heuveltop, parallel aan de Predikherenberg



Foto 95: Gemengde beukendreef op de heuveltop, parallel aan de Predikherenberg



Foto 96: Gemengde beukendreef op de heuveltop, parallel aan de Predikherenberg



Foto 97: Serre of broeikas van 1905, zuidoostelijk van kasteel nabij vroegere moestuin



Foto 98: Serre of broeikas van 1905, zuidoostelijk van kasteel nabij vroegere moestuin



Foto 99: Serre of broeikas van 1905, zuidoostelijk van kasteel nabij vroegere moestuin



Foto 100: Serre of broeikas van 1905, zuidoostelijk van kasteel nabij vroegere moestuin