

Bijlage 2. Fotoregistratie van de fysieke toestand bij het ministerieel besluit tot definitieve bescherming als monument van de hoeve Pilgrimshof in Heuvelland (Wijschate)

Provincie: West-Vlaanderen

Gemeente: Heuvelland, 1ste afdeling, sectie C

Objectnummer: 4.01/33039/898.1

Dossiernummer: 4.001/33039/117.1

Omschrijving:

Hoeve Pilgrimshof, Pont Malletstraat 1

Foto's 1, 2 en 3 werden genomen tijdens een terreinbezoek op 1 april 2016.
Foto's 4, 6-12, 14-17 en 19-48 werden genomen tijdens een terreinbezoek op 25 mei 2018.
Foto's 5, 13 en 18 werden genomen tijdens een terreinbezoek op 19 oktober 2018.


Copyright: Agentschap Onroerend Erfgoed

Mij bekend om gevoegd te worden bij het besluit van heden:

22 JAN. 2020

Brussel,

De Vlaamse minister van Financiën en Begroting, Wonen en Onroerend Erfgoed,



Matthias DIEPENDAELE



Foto 1: zicht op de hoeve vanuit het zuidwesten.



Foto 2: zicht op de hoeve vanuit het zuiden.



Foto 3: zicht op de hoeve vanuit het noorden.



Foto 4: de gevelwand van de hoeve aan de Pont Malletstraat, met de voorgevels van de schuur, het poortgebouw en het woonhuis.



Foto 5: de voorgevel van het woonhuis, met achterkeuken tegen de oostzijde.



Foto 6: de achtergevel van het woonhuis.



Foto 7: de achtergevel van het woonhuis, met links de achterkeuken en rechts de doorrit van het poortgebouw.



Foto 8: zicht op de oostelijke stalvleugel en het woonhuis.



Foto 9: zicht op de oostelijke stalvleugel. Uiterst links, met afgewolfd dak, de vroegere overdekte mestvaalt.



Foto 10: zicht op de oostelijke stalvleugel.



Foto 11: oorspronkelijke dakrand op modillons van de overdekte mestvaalt.




Foto 12: de zuidgevel van de oostelijke stalvleugel.



Foto 13: de oostelijke langsgevel van de stalvleugel.



Foto 14: de met steunberen versterkte hoek van de voorgevel en de zijgevel van de schuur.




Foto 15: bovendeele van de voorgevel van de schuur.



Foto 16: de westelijke langsegevel van de schuur, met gedichte poortopening.



Foto 17: het wagenhuis aan de noordzijde van de schuur, met gedichte doorgangen.



Foto 18: plaats van het kanonplatform tijdens de Tweede Wereldoorlog (naast de schuur).



Foto 19: de erfzijde van de schuur en het wagenhuis.



Foto 20: de erfzijde van het wagenhuis.



Foto 21: hergebruikte abristenen voor de poort van de schuur (erfzijde).



Foto 22: het poortgebouw aan de straatzijde.



Foto 23: de doorrit van het poortgebouw aan de erfzijde.



Foto 24: de doorrit van het poortgebouw, kant woonhuis. Zichtbaar zijn de oorspronkelijke deur naar het bureel, oorspronkelijke vensterluiken en een hijstoestel.




Foto 25: de doorrit van het poortgebouw, kant schuur.




Foto 26: tochtportaal in het poortgebouw, kant schuur.



Foto 27: de noordvleugel van de hoeve, de vroegere paardenstallen.




Foto 28: oorspronkelijke dakrand op modillons van de noordvleugel (de erfzijde).



Foto 29: de westgevel van de noordvleugel.



Foto 30: de oostgevel van de noordvleugel.




Foto 31: restant van de metalen draagbalk voor mestkarren in de oostgevel van de noordvleugel.

