

Bijlage 2. Fotoregistratie van de fysieke toestand bij het ministerieel besluit tot definitieve bescherming als monument met overgangszone van de abdijhoeve Hof ten Brukom in Sint-Pieters-Leeuw

Provincie: Vlaams-Brabant

Gemeente: Sint-Pieters-Leeuw, 3de afdeling, sectie F

Objectnummer: 4.01/23077/119.1

Dossiernummer: 4.001/23077/106.1

Omschrijving:

Abdijhoeve Ten Brukom, Bergensesteenweg 711


De foto's werden genomen tijdens een terreinbezoek op 9 juli 2018.

Copyright: Agentschap Onroerend Erfgoed.

Mij bekend om gevoegd te worden bij het besluit van heden:

Brussel, 22 NOV. 2019

De Vlaamse minister van Financiën en Begroting, Wonen en Onroerend Erfgoed,



Matthias DIEPENDAELE

Exterieur, buitengevels:



Foto 1: Hof ten Brukom, gezien vanaf de Bergensesteenweg. De straatvleugel met het poortgebouw met duiventil.



Foto 2: Straatvleugel met verluchttingsgaten ('asemgaten'). Links de schuur met aanbouw uit 1932, aangepast in 1970 en 1985.



Foto 3: Straatvleugel, detail gevelparement.



Foto 4: Straatvleugel, gezien vanaf het noorden. Links vooraan, de aanbouw van 1932 tegen de schuur.



Foto 5: De noordoostelijke vleugel, nagenoeg volledig gesloten buitengevel. Het hoger volume bevat de schuur, het achterliggend lager volume is het wagenhuis met aanpalende stal.



Foto 6: De noordoostelijke vleugel, nagenoeg volledig gesloten buitengevel.



Foto 7: De abdijhoeve, gezien vanaf het oosten. Links de buitengevel van de stalvleugel, met de in 1970 aangebouwde paardrijpiste. Rechts de achtergevel van de noordoostelijke vleugel met stal, wagenhuis en schuur.



Foto 8: De veldpoort, gezien vanaf het zuiden. Nagenoeg gesloten buitengevel, met links aangebouwde paardenboxen en rechts de aangebouwde paardrijpiste.



Foto 9: De buitengevel van de stalvleugel, gezien vanuit de paardrijpiste. Naast enkele bewaarde laadvensters en verluchttingsgaten, zijn er vier later ingebrachte vensteropeningen naar het restaurant dat werd ondergebracht in de voormalige stallen.



Foto 10: De veldpoort in de nagenoeg gesloten buitengevel, met links aangebouwde paardenboxen.




Foto 11: De nagenoeg gesloten buitengevel, met links vooraan de aangebouwde paardenboxen en rechts de veldpoort.



Foto 12: De buitengevel van de noordwestelijke vleugel met boerenwoning, rentmeesterswoning, tussenruimte (met veranda) en paardenstallen.

Exterieur, erfgevels:



Foto 13: De straatvleugel, gezien vanaf de binnenplaats. Tussen het poortgebouw en de schuur bevinden zich de in 1938 aangebouwde paardenstallen.



Foto 14: De gekasseide binnenplaats, met centraal de voormalige mestvaalt.



Foto 15: Gekasseide binnenplaats, met zicht op de paardenstallen tegen de straatgevel en de erfgevel van de schuur.



Foto 16: De boerenwoning (links) en de straatvleugel (rechts) met afdak, toiletten en poortgebouw.



Foto 17: Erfgevel boerenwoning.



Foto 18: Erfgevel rentmeesterswoning, met links de twee deuren van de aanpalende tussenruimte en de stal. Uiterst links bevindt zich de veldpoort.




Foto 19: Toegangsdeur rentmeesterswoning.




Foto 20: Toegangsdeur boerenwoning, met recent aangebrachte gevelsteen.



Foto 21: Erfgevel van de stalvleugel met houten gaanderij uit 1932 (links) en de noordwestelijke vleugel (rechts), met zicht op de deuren van de paardenstal en de tussenruimte, en de drinkbak van blauwe hardsteen (rechts).



Foto 22: Erfgevel van de stalvleugel (zuidoostelijke vleugel).



Foto 23: Erfgevel van het wagenhuis, met links de schuur en rechts de stalvleugel.



Foto 24: Erfgevel van de schuur, met links de aanpalende paardenstallen aan de straatvleugel.



Foto 25: Erfgevel van de noordwestelijke vleugel met boerenwoning. Rechts de straatvleugel met poortgebouw en paardenstallen.




Foto 26: Paardenstallen, tegen de straatvleugel
aangebouwd in 1938. Voormalige drinkbak.




Foto 27: Paardenstallen, tegen de straatvleugel
aangebouwd in 1938. Oorspronkelijke gevelafwerking.