

Bijlage 2. Fotoregistratie van de fysieke toestand bij het ministerieel besluit tot definitieve bescherming als monument van Architectenwoning Louis Hagen in Gent (Sint-Amandsberg)

Provincie: Oost-Vlaanderen

Gemeente: Gent, 19de afdeling, sectie C

Objectnummer: 4.01/44021/1466.1

Dossiernummer: 4.001/44021/145.1

Omschrijving:

Architectenwoning Louis Hagen, Nijverheidskaai 43

De datum van de foto-opname is vermeld in het onderschrift van elke foto.

Copyright: Agentschap Onroerend Erfgoed

Mij bekend om gevoegd te worden bij het besluit van heden:

Brussel, **29 MEI 2019**

De Vlaamse minister van Buitenlands Beleid en Onroerend Erfgoed,



Geert BOURGEOIS

Ruimtelijke context



Foto 1: Uitzicht naar de Schelde ten zuidwesten vanaf het dak (06/03/2018).



Foto 2: Uitzicht zuiden en voortuin vanaf het dak (06/03/2018).



Foto 3: Architectenwoning Louis Hagen met tuin, zicht naar noordoosten (24/10/2018).



Foto 4: Zicht naar noordwesten (24/10/2018).



Foto 5: Afsluitingshaag van de tuin ten zuiden (24/10/2018).

Inplanting, tuinaanleg en exterieur




Foto 6: Architectenwoning Louis Hagen, zuidgevel (06/03/2018).



Foto 7: Oprit tot de woning (24/10/2018).



Foto 8: Oprit, zicht naar oosten (24/10/2018).



Foto 9: Oprit tot de garage (24/10/2018).



Foto 10: Algemeen zicht van de woning vanaf de oprit (06/03/2018).



Foto 11: Oprit, zicht naar zuiden (24/10/2018).



Foto 12: Zone tussen oprit en toegangspad (24/10/2018).



Foto 13: Westzijde, toegangspad, zicht naar zuiden (06/03/2018).



Foto 14: Toegangspad (24/10/2018).



Foto 15: Pad tot de inkom (06/03/2018).



Foto 16: Westzijde, zicht naar noorden (24/10/2018).



Foto 17: Noordwestelijke hoek van de tuin (24/10/2018).



Foto 18: Westgevel, toegang (06/03/2018).




Foto 19: Westgevel, toegang (06/03/2018).



Foto 20: Westgevel (06/03/2018).



Foto 21: Westgevel, zicht naar zuiden (24/10/2018).



Foto 22: Noordwestelijke hoek van de tuin (24/10/2018).



Foto 23: Achtertuin (noord), zicht vanuit Paul De Ryckstraat (24/10/2018).



Foto 24: Noordgevel (06/03/2018).



Foto 25: Noordwestelijke hoek (24/10/2018).



Foto 26: Achtertuin (noord) (06/03/2018).



Foto 27: Achtertuin (noord) (24/10/2018).



Foto 28: Noordoostelijke hoek en oostgevel (06/03/2018).



Foto 29: Noordoostelijke hoek (24/10/2018).



Foto 30: Noordoostelijke hoek (06/03/2018).



Foto 31: Oostzijde van de woning (24/10/2018).



Foto 32: Oostgevel (06/03/2018).



Foto 33: Oostgevel, gevelhoog venster (06/03/2018).



Foto 34: Oostgevel, gevelhoog venster (06/03/2018).



Foto 35: Oostgevel (06/03/2018).



Foto 36: Zuidoostelijke hoek (06/03/2018).




Foto 37: Zuidoostelijke hoek (06/03/2018).



Foto 38: Voortuin, zicht naar het noordoosten (06/03/2018).



Foto 39: Zuidgevel (06/03/2018).



Foto 40: Zuidgevel (06/03/2018).




Foto 41: Zuidgevel (06/03/2018).



Foto 42: Zuidgevel en aanplanting (24/10/2018).



Foto 43: Uitbouw met garage en terras (06/03/2018).



Foto 44: Uitbouw garage, terras en waterput (06/03/2018).



Foto 45: Uitbouw garage met begroeiing (24/10/2018).



Foto 46: Detail waterput (06/03/2018).



Foto 47: Zicht naar het bovenliggend terras (06/03/2018).



Foto 48: Voortuin, zicht vanaf het terras boven de garage (06/03/2018).



Foto 49: Voortuin (24/10/2018).



Foto 50: Voortuin (24/10/2018).



Foto 51: Voortuin, zicht vanaf boven (06/03/2018).



Foto 52: Voortuin, zicht naar oosten (24/10/2018).



Foto 53: Voortuin, zuidelijk gedeelte (24/10/2018).



Foto 54: Zuidelijke haag (24/10/2018).



Foto 55: Haag tussen voortuin en oprit (24/10/2018).



Foto 56: Terras boven garage, zuiden van eethoek (24/10/2018).



Foto 57: Terras, zicht naar noorden (06/03/2018).



Foto 58: Terras, zicht naar oosten (06/03/2018).



Foto 59: Detail schuifraam eethoek (06/03/2018).



Foto 60: Terras, betonstenen muurtje (06/03/2018).



Foto 61: Terras, betonstenen muurtje tot dak (06/03/2018).



Foto 62: Zicht naar de tuin vanop het terras (06/03/2018).



Foto 63: Terras, zicht naar zuiden (24/10/2018).



Foto 64: Terras, 'groenbuffer' (24/10/2018).



Foto 65: Uitbouw terras met 'windbeschutte zone' (24/10/2018).