

Bijlage 2. Fotoregistratie van de fysieke toestand bij het ministerieel besluit tot definitieve bescherming als monument van de Duitse bunkers 'Stützpunkt Mauritz' (Hollandstellung) in Maldegem (Middelburg)

Provincie: Oost-Vlaanderen

Gemeente: Maldegem, 4de afdeling, sectie A

Objectnummer: 4.01/43010/178.1

Dossiernummer: 4.001/43010/102.1

Omschrijving:


Duitse bunkers 'Stutzpunkt Mauritz' (Hollandstellung), Langeweg zonder nummer

Foto's 1, 2 en 5 zijn genomen op 8 augustus 2016 (copyright: Agentschap Onroerend Erfgoed).
Alle andere foto's zijn genomen op 26 februari 2015 (copyright: Agentschap Onroerend Erfgoed).

Mij bekend om gevoegd te worden bij het besluit van heden:

Brussel, **25 APR. 2018**

De Vlaamse minister van Buitenlands Beleid en Onroerend Erfgoed,



Geert BOURGEOIS



Foto 1: *Stützpunkt Mauritz* vanuit noordelijke hoek (vanaf de Langeweg).



Foto 2: De zuidelijke toegang tot de bunker, beschadigd ten gevolge van een voltreffer tijdens de laatste maanden van de Tweede Wereldoorlog. Foto genomen vanaf de Langeweg.



Foto 3: *Stützpunkt Mauritz* vanuit zuidoostelijke richting, met de betonnen gevechtsstelling op de voorgrond.



Foto 4: Zicht op het steunpunt zoals min of meer gekadreerd op de foto van de gecamoufleerde site in oorlogstijd genomen door het *Matrosen-Artillerie-Regiment*.



Foto 5: De westelijke zijde van de bunker, met opening.




Foto 6: Bewaarde binnendeur




Foto 7: Bewaarde binnendeur



Foto 8: IJzeren elementen in de artillerie-observatiepost.




Foto 9: IJzeren elementen in de artillerie-observatiepost



Foto 10: De betonnen rand rond het vierkante mangat van de observatiepost is wellicht maar ten dele bewaard. Op de achtergrond zijn de vier uitstulpingen op het dak van de bunker te zien.