

Bijlage 2. Fotoregistratie van de fysieke toestand bij het ministerieel besluit tot voorlopige bescherming als monument van de wederopbouwhoeve 'Watervliet' met grachtrestanten in Kortemark (Handzame)

Provincie: West-Vlaanderen

Gemeente: Kortemark, 2de afdeling , sectie D

Objectnummer: 4.01/32011/722.1

-

Dossiernummer: 4.001/32011/102.1

Omschrijving:


wederopbouwhoeve 'Watervliet' met grachtrestanten, Kronevoordestraat 59

Plaatsbezoeken: 17 augustus 2016, 21 april 2017, 15 mei 2017

Mij bekend om gevoegd te worden bij het besluit van heden:

Brussel, 26 OKT. 2017

De Vlaamse minister van Buitenlands Beleid en Onroerend Erfgoed,



Geert BOURGEOIS



Foto 1. Ligging van de wederopbouwhoeve 'Watervliet' ten opzichte van de Krekelbeek-Handzamevaart en de kerk van Handzame. Zicht vanuit het zuidoosten.



Foto 2. Algemeen beeld van de hoeve 'Watervliet' met grachtrestanten en graslanden, vanuit het noorden. Links ligt het boerenhuis, rechts het langgestrekte schuur- en stalvolume. Het huis is gelegen op een hoger perceel. Het huisperceel en deels de buitenomwalling zijn afgezoomd met knotbomen.



Foto 3. Algemeen beeld van de wederopbouwhoeve 'Watervliet' met grachtrestanten en graslanden, vanuit het zuidwesten. Het langgestrekte schuur- en stalvolume gaat voor het witgeschilderde stalgedeelte minimaal terug op de 19de eeuw. Het microreliëf van de vroegere walgrachten is afleesbaar.



Foto 4. Het boerenhuis heeft landhuisallure door de ligging op een opgehoogd perceel én door de volumeopbouw en dakstructuur. Zicht vanuit de westzijde.



Foto 5. Twee opgaande Hollandse linden als welkomstbomen bij de erftoegang aan de zuidwestzijde van het 'neerhof',




Foto 6. Cultuurpopulieren langs de zuidoostzijde van de buitenomwalling.



Foto 7. De westgevel van het boerenhuis met rechts aansluitend nutsgebouw.



Foto 8. De westgevel van het boerenhuis met kenmerkende aandaken en muurvlechtingen. De toegang tot het hoofdportaal wordt begeleid door twee in bolvorm geknipte palmboompjes.



Foto's 9 en 10. Westgevel van het boerenhuis: sierlijk portaal (tudorboog) in geriemde omlijsting, afdekking door tegels. Bewaard houtwerk met kleine roedeverdeling (bovenlicht).



Foto 11. Zicht op de zuidelijke zijgevel van het huis en het aansluitend nutsgebouw.

Foto 12. De latei boven de poort van het nutsgebouw bestaat uit een oude, gerecupereerde balk met balksleutel. De muren zijn okerkleurig gekalkt.



Foto 13. Kenmerkende 'Duitse pannen' op het nutsgebouw, representatief voor alle daken.



Foto 14. Bakstenen stoep voor het boerenhuis (westgevel).


Foto 15. Het maaiveld is lager ter hoogte van de zijgevel (noordgevel) en de achtergevel (oostgevel) van het boerenhuis. Versteving van de zijgevel door steunberen.



Foto 16. De achtergevel (oostgevel) van het boerenhuis. Links aansluitend, het nutsgebouw onder lager zadeldak, met drie deurtjes.



Foto 17. De achtergevel (oostgevel) van het boerenhuis gezien vanaf de noordelijke zijgevel. Rechts, het bewaarde oorspronkelijk houtwerk van de opkamer.



Foto's 18 en 19. Bewaard oorspronkelijk houtwerk in de achtergevel (rechter travee onder het brede dakvenster). Houten kruisvenster met kleine roedeverdeling. Ook in de tuitgevel is het houtwerk bewaard.




Foto 20. Het langgestrekte schuur- en stalvolume (zuidgevel) met links de schuur uit de wederopbouwperiode en rechts de witgekalkte stalling met oudere, minstens 19de-eeuwse kern.
Foto 21. De zijgevel (westgevel) van de schuur met steunberen, aandaken en vlechtingen.



Foto 22. De stalling met oudere, minstens 19de-eeuwse kern.



Foto 23. De zijgevel (oostgevel) van de stalling is opengewerkt door lichtgleuven.




Foto 24. Detail van de muuropeningen in de noordgevel.



Foto 25. Met water gevulde grachtverbreding ten noorden van het boerenhuis, als restant van de omwalling.



Foto 26. Knotbomen markeren het oostelijke deel van de buitenomwalling van het hoeve-erf.



Foto 27. Graslandpercelen met microreliëf ten noorden van het hoeve-erf, naar de Krekelbeek-Handzamevaart toe. Zicht naar het zuiden: aarden dam op het vroegere boomgaardperceel, zicht op het langgestrekte schuur- en stalvolume.



Foto 28. Graslandpercelen ten noorden van het hoeve-erf, naar de Krekelbeek-Handzamevaart toe. Tot zwemvijver vergraven grachtstructuur.