

Bijlage 2. Fotoregistratie van de fysieke toestand bij het ministerieel besluit tot definitieve gehele opheffing van het ministerieel besluit van 22 januari 2014 tot bescherming van het oorlogsgedenkteken van Sint-Truiden

Provincie: Limburg

Gemeente: Sint-Truiden, 1ste afdeling, sectie H

Objectnummer: 4.01/71053/325 1

Dossiernummer: 4.001/71053/103.1

Omschrijving:

Gehele opheffing bescherming oorlogsgedenkteken in functie van verplaatsing
Sint-Truiden, Stapelstraat zonder nummer


Foto's

Marijke Wouters, agentschap Onroerend Erfgoed, 15/10/2015
Willem Driessen, Stad Sint-Truiden 23/10/2015 en 1/11/2015

Mij bekend om gevoegd te worden bij het besluit van heden:

Brussel, 22 SEP. 2017

De Vlaamse minister van Buitenlands Beleid en Onroerend Erfgoed,




Geert BOURGEOIS

Situatie op het plein



Zicht op Sint-Martenplein (rechts), Stapelstraat (links), oorlogsgedenkteken en Sint-Maartenkerk



Zicht vanaf de Sint-Maartenkerk






Zicht op de achterzijde van het oorlogsgedenkteken en de 'verrommelde', kleine en onaantrekkelijke pleinruimte



Vooranzicht oorlogsgedenkteen



Achterzijde van oorlogsgedenkteen




Enkele detailbeelden



Enkele details








Plaats waarheen het oorlogsgedenkteken gepland werd



Gedenkteken tijdens lente met zon- en schaduwspel 23/04/2015 (foto Willem Driessen)



Gedenkteken tijdens herdenkingsmoment 1/11/2015 (foto Willem Driessen)



Latere toevoegingen (foto Willem Driessen)