

Bijlage 2. Fotoregistratie van de fysieke toestand bij het ministerieel besluit tot definitieve gedeeltelijke opheffing van de bescherming als monument van het Hof van Coudenborn in Moerbeke

Provincie: Oost-Vlaanderen

Gemeente: Moerbeke, sectie D

Objectnummer: 4.01/44045/134.1

-

Dossiernummer: 4.001/44045/103.1

Omschrijving:

het Hof van Coudenborn, Heirweg 61

Foto 1: genomen in november 2009, copyright: Google Street View.

Foto 6: genomen op 17 juli 2015, copyright: agentschap Onroerend Erfgoed.

Foto 4, 5, 7-16, 18-23: genomen op 13 april 2016, copyright: agentschap Onroerend Erfgoed.

Foto 2, 3, 17: genomen op 2 juni 2016, copyright: agentschap Onroerend Erfgoed.

Mij bekend om gevoegd te worden bij het besluit van heden:

Brussel,

25 SEP. 2017

De Vlaamse minister van Buitenlands Beleid en Onroerend Erfgoed,



Geert BOURGEOIS



Foto 1: de ruïne van het hof van Coudenborn gezien vanuit het zuidwesten. Op de voorgrond, de Oostvaart.



Foto 2: de ruïne van het hof van Coudenborn vanuit het noorden. De Oostvaart bevindt zich rechts buiten beeld.



Foto 3: de Oostvaart en de gelijknamige kasseiweg naar de Coudenbornbrug.



Foto 4: de ruïne van het hof van Coudenborn gezien vanuit het noordwesten. Het bushokje staat op de brug over de Oostvaart.



Foto 5: zicht op de ruïne vanaf de Heirweg. Op de voorgrond, de westelijke pijler van de vroegere poort aan de Heirweg.



Foto 6: de westelijke pijler van de vroegere poort aan de Heirweg, hier nog met poorthekken.



Foto 7: zicht op de traptoren en de noordmuur van de vroegere zuidvleugel.



Foto 8: noordmuur van de vroegere zuidvleugel.



Foto 9: noordmuur van de vroegere zuidvleugel en traptoren.



Foto 10: de traptoren, gezien vanuit het oosten.



Foto 11: de deuropening in de noordmuur van de vroegere zuidvleugel, naast de traptoren.



Foto 12: de noordmuur van de vroegere zuidvleugel, gezien vanuit het zuidoosten. Op de voorgrond, stapel bakstenen van het hof van Coudenborn.



Foto 13: de deuropening naast de traptoren, gezien vanuit het zuiden.




Foto 14: dagkant van de deuropening naast de traptoren.



Foto 15: zicht op de traptoren vanuit het zuiden.




Foto 16: de resten van de noordvleugel van het hof van Coudenborn. Op de achtergrond, de Oostvaart.



Foto 17: overblijfsel van de zuidwestelijke hoek van de noordvleugel.



Foto 18: de resten van de noordvleugel, gezien vanuit het westen. Centraal, achter de begroeiing op de voorgrond, de muren van de kelder onder de vroegere zuidvleugel.



Foto 19: omgevallen oostelijke pijler van de poort aan de Heirweg.



Foto 20: stapel dakleien tegen de noordmuur van de vroegere zuidvleugel.



Foto 21: overwoekerde natuurstenen bouwfragmenten naast de noordmuur van de vroegere zuidvleugel.




Foto 22: bakstenen bouwfragment ten zuiden van de vroegere noordvleugel.



Foto 23: zicht op het zuidelijke deel van het perceel van het hof van Coudenborn.