

Bijlage 2. Fotoregistratie van de fysieke toestand bij het ministerieel besluit tot definitieve bescherming als monument van het ensemble van de Sint-Veerlekerk, de pastorie en de gedenkkapel, en als dorpsgezicht van het Sint-Veerleplein in Diksmuide (Oostkerke)

Provincie: West-Vlaanderen

Gemeente: Diksmuide, 12de afdeling, sectie A

Objectnummer: 4.01/32003/829.1 en

Objectnummer: 4.02/32003/712.1

Dossiernummer: 4.001/32003/147.1

Omschrijving:

Ensemble van de Sint-Veerlekerk, de pastorie en de gedenkkapel, en het Sint-Veerleplein, Sint-Veerleplein/Oostkerkestraat

Foto's genomen tijdens plaatsbezoeken van 21 mei 2013, 15 augustus 2014 en 12 juni 2015, copyright: agentschap Onroerend Erfgoed

Luchtfoto's op. pagina 2, copyright: www.geopunt.be, luchtfoto Vlaanderen zomer 2012

Plannetje op pagina 4, copyright: Algemeen Rijksarchief Brussel

Mij bekend om gevoegd te worden bij het besluit van heden:

Brussel, **23 DEC. 2016**

De Vlaamse minister van Buitenlands Beleid en Onroerend Erfgoed,



Geert BOURGEOIS

1. Situering van het ex situ heropgebouwde dorp



Pijltjes duiden het nieuwe wederopbouwdorp rondom het Sint-Veerleplein, ten noorden van de verbindingsweg Lampernisse-Kaaskerke, en de oude, niet herbouwde dorpsite met bewaard kerkhof aan (www.geopunt.be, luchtfoto Vlaanderen zomer 2012)



Links: het nieuwe Sint-Veerleplein, nummers duiden de kerk (1), de pastorie(2), het samenstel van huizen (3), de gedenkkapel (4), de lindenrijen (5) en de wegwijzer aan (6) (www.geopunt.be, luchtfoto Vlaanderen zomer 2012)



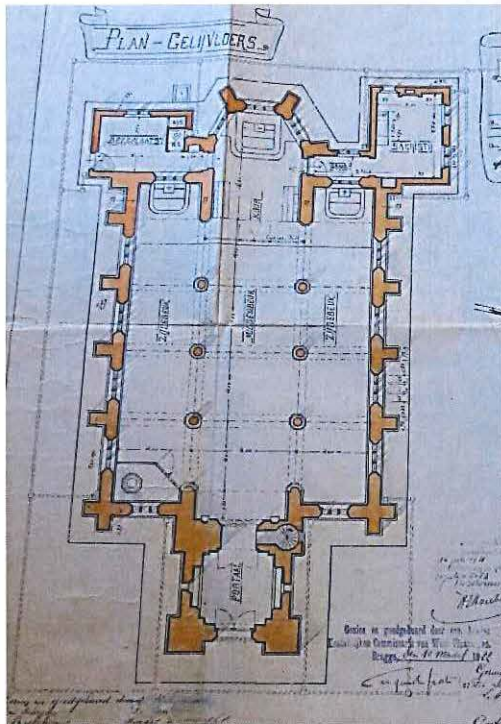
Het bewaarde kerkhof op de site van het oude dorp heeft een archeologische waarde en is als "begraafplaats van de verdwenen kerk van Oostkerke" opgenomen in de Centrale Archeologische Inventaris. Vanaf het kerkhof en vanuit het omringede landschap vormt de toren van de Sint-Veerlekerk een ijkpunt uit de vooroorlogse skyline (foto Oswald Pauwels augustus 2014)

2. De Sint-Veerlekerk




De oosttoren is naar het Sint-Veerleplein gericht (foto Oswald Pauwels augustus 2014)


- **Exterieur en plattegrond**



Links: grondplan van de kerk (bron: Algemeen Rijksarchief Brussel, Dienst der Verwoeste Gewesten, dossier nummer 5155). Rechts: kerk en pastorie (foto Koen Himpe lente 2015)



Oostgevel met toren en H. Hartbeeld (1924) .



Onder: koorgevels en sacristie, zijbeuken

3. De voormalige pastorie op het Sint-Veerleplein


- Exterieur



Zicht op de pastorie vanaf de huizenrij op het Sint-Veerleplein (foto Koen Himpe, lente 2015).
Voorgevel met jaankers "1921", detail dakkapel met bolbekroning



Zij-trapgevel met voorgeplaatst muurtje (foto Koen Himpe, lente 2015), de achtergevel met traplicht



De tuinmuur (achterzijde) met zicht op het hoge pastorievolume en de kerktoren met spitse naald. Detail houten kruiskozijsen en deur

4. De gedenkkapel voor de gesneuvelden van de Eerste Wereldoorlog



De gedenkkapel met rechts aansluitende woning in de Oostkerkestraat



De tuitgevel is opengewerkt door een spitsboogportaal met in boogveld banderol met opschrift "Heilige Maria koningin van Vrede Bescherm Oostkerke", daarboven nis met bas-reliëf Onze-Lieve-Vrouw-van-de-IJzer. Sierlijke poort met geometrisch traliewerk

5. Het Sint-Veerleplein als dorpsgezicht: kerk, pastorie, eenheidsbebouwing, wegwijzer en houtig erfgoed

- Algemene beelden, houtig erfgoed en wegwijzer



Algemeen beeld van het Sint-Veerleplein vanaf de Oostkerkevaart (foto Koen Himpe, lente 2015)



Algemeen beeld van het plein met kerk, bebouwing en lindenrijen, vanuit het zuiden (Lampernissestraat). De betonnen wegwijzer met ijzeren platen op de hoek van het plein met de Lampernissestraat is omcirkeld



Zicht vanaf het Sint-Veerleplein op de kerktoren (foto Oswald Pauwels augustus 2014)



Zichtas van de gedenkkapel op schuine pleinhoek-woningen-pastorieHoek Sint-Veerleplein/
Oostkerkestraat 6 (foto Oswald Pauwels augustus 2014)



Zicht vanaf het kerkportaal en de pastorie op de huizenrij (foto Oswald Pauwels augustus 2014)

- **De in het dorpsgezicht opgenomen huizen**



Sint-Veerleplein 10



Sint-Veerleplein 9



Sint-Veerleplein 8



Sint-Veerleplein 7

Sint-Veerleplein 6

Sint-Veerleplein 5

Sint-Veerleplein 4



Sint-Veerleplein 3

Sint-Veerleplein 2

Sint-veerleplein 1

Gedenkkapel



Hoek Sint-Veerleplein-Oostkerkestraat 6