

Bijlage 2. Fotoregistratie van de fysieke toestand bij het ministerieel besluit tot definitieve bescherming als monument met overgangszone van de 18de-eeuwse dorpslinde in Heist-op-den-Berg (Itegem)

Provincie: Antwerpen

Gemeente: Heist-op-den-Berg, 4de afdeling, sectie B

Objectnummer: 4.01/12014/144.1

Dossiernummer: 4.001/12014/101.1

Omschrijving:

18de-eeuwse dorpslinde, Sint-Guibertusplein zonder nummer

Foto 1 - 5: genomen op 09/12/2015, copyright: agentschap Onroerend Erfgoed

Mij bekend om gevoegd te worden bij het besluit van heden:

Brussel, **22 DEC. 2016**

De Vlaamse minister van Buitenlands Beleid en Onroerend Erfgoed,



Geert BOURGEOIS




Foto 1: Dorpslinde vanaf de zuidoostelijke zijde




Foto 2: Dorpslinde vanaf de noordoostelijke zijde




Foto 3: Detail van de stam




Foto 4: Dorpslinde vanaf de zuidwestelijke zijde



Foto 5: Dorpsplein van Itegem met linde en kerk